



**CUNLIMON**  
Colegio Universitario de Limón

Dirección de Planeamiento y Desarrollo

# Estudio de Caracterización de Cantones Provincia de Limón



**CUNLIMON 2017**

ELABORADO POR: LIC. PABLO GARITA ALPÍZAR, MBA.

REVISADO POR: CARMEN PARDO PADILLA, MBA.

## TABLA DE CONTENIDO

<b>PRESENTACIÓN</b> .....	<b>4</b>
<b>OBJETIVO GENERAL</b> .....	<b>5</b>
<b>OBJETIVOS ESPECÍFICOS</b> .....	<b>5</b>
<b>UBICACIÓN GEOGRÁFICA DEL PROYECTO</b> .....	<b>5</b>
<b>JUSTIFICACION</b> .....	<b>6</b>
<b>METODOLOGÍA</b> .....	<b>7</b>
<b>DEFINICIONES Y CONCEPTOS GENERALES DEL ESTUDIO</b> .....	<b>8</b>
Población .....	8
Nacimiento.....	8
Esperanza de Vida.....	8
Desarrollo Social .....	8
Índice de Desarrollo Social .....	9
Índice de Desarrollo Humano Cantonal.....	9
Índice de Pobreza Humana Cantonal .....	9
Índice Desarrollo Relativo al Género .....	9
Índice de Competitividad Cantonal .....	10
Índice de Gestión Municipal .....	10
Economía .....	11
Educación.....	11
Cultura .....	11
Aspectos Generales de la Provincia de Limón.....	11
<b>CANTÓN CENTRAL LIMÓN</b> .....	<b>13</b>
Posición Geográfica Y Extensión Territorial.....	13
División Política Del Cantón De Limón.....	13
Breve Reseña Histórica Del Cantón Central De Limón .....	15
Composición Política Y Gobierno Local Actual .....	18
Población .....	19

CUNLIMON 2017  
ESTUDIO DE CARACTERIZACIÓN DE CANTONES

Índices De Desarrollo Del Cantón .....	20
Cultura .....	22
Economía .....	26
Educación.....	29
<b>CANTÓN DE TALAMANCA.....</b>	<b>37</b>
Posición Geográfica Y Extensión Territorial.....	37
División Política Del Cantón De Talamanca .....	37
Breve Reseña Histórica Del Cantón De Talamanca .....	39
Composición Política Y Gobierno Local Actual .....	41
Población .....	42
Índices De Desarrollo Del Cantón .....	43
Cultura .....	45
Economía .....	49
Educación.....	54
<b>CANTON DE MATINA.....</b>	<b>58</b>
Posición Geográfica Y Extensión Territorial.....	58
División Política Del Cantón De Matina .....	58
Breve Reseña Histórica Del Cantón De Matina .....	59
Composición Política Y Gobierno Local .....	60
Población .....	61
Índices De Desarrollo Del Cantón .....	62
Cultura .....	64
Economía .....	65
Educación.....	66
<b>CANTON DE SIQUIRRES .....</b>	<b>69</b>
Posición Geográfica Y Extensión Territorial.....	69
División Política Del Cantón Central De Siquirres.....	69
Breve Reseña Histórica Del Cantón De Siquirres.....	71
Composición Política Y Gobierno Local .....	73
Población .....	74

CUNLIMON 2017  
ESTUDIO DE CARACTERIZACIÓN DE CANTONES

Índices De Desarrollo Del Cantón .....	75
Cultura .....	77
Economía .....	79
Educación.....	81
<b>CANTON DE GUÁCIMO .....</b>	<b>86</b>
Posición Geográfica Y Extensión Territorial.....	86
División Política Del Cantón Central De Guácimo .....	86
Breve Reseña Histórica Del Cantón De Guácimo .....	88
Composición Política Y Gobierno Local Actual .....	89
Población .....	90
Índices De Desarrollo Del Cantón .....	91
Cultura .....	93
Economía .....	94
Educación.....	98
<b>CANTON DE POCOCI .....</b>	<b>101</b>
Posición Geográfica Y Extensión Territorial.....	101
División Política Del Cantón Central De Pococí .....	101
Breve Reseña Histórica Del Cantón De Pococí .....	103
Composición Política Y Gobierno Local .....	105
Población .....	106
Índices De Desarrollo Del Cantón .....	107
Cultura .....	109
Economía .....	113
Educación.....	116
<b>BIBLIOGRAFÍA .....</b>	<b>124</b>

## PRESENTACIÓN

De acuerdo con la Reforma División Regional del Territorio de Costa Rica, para los efectos de investigación y planificación del desarrollo económico el Ministerio de Planificación Nacional y Política Económica, dividió la Región Huetar Atlántica de la siguiente manera: “Provincia de Limón: Limón, Pococí, Siquirres, Talamanca, Matina y Guácimo”. *(Así reformado el numeral anterior mediante el artículo 1° del decreto ejecutivo N° 17299 del 23 de octubre de 1986).*

Se consolidó información sobre diferentes componentes que determinan el desarrollo de los cantones como lo son:

- División política y geográfica
- Población
- Cultura
- Economía
- Educación

La información presentada en el Estudio de Caracterización de Cantones es tomada de diversas fuentes entre las que se mencionan datos del Instituto Nacional de Estadística y Censo (INEC) quien realizó el X Censo Nacional de Población y V de Vivienda, en el año 2011. Uno de los productos de este censo es la elaboración de las proyecciones de población, las cuales brindan las primeras fuentes de información sobre el estado de los cantones de la provincia. Además de lo anterior el Instituto Nacional de Estadísticas y Censos, dispone de una base de datos con información relevante sobre las características e índices de desarrollo humano que fueron utilizados para el presente estudio. De igual manera instituciones y oficinas gubernamentales miden constantemente el desarrollo de la Región Huetar Atlántica en distintas áreas de interés.

Por lo cual, la finalidad de este estudio es disponer de información para que la Dirección Académica y la Dirección de Educación Comunitaria y Asistencia Técnica del CUNLIMÓN ejecuten la toma de decisiones fundamentadas en los ejes de desarrollo de cada cantón de la Provincia de Limón.

## **OBJETIVO GENERAL**

Recopilar información sobre las condiciones de educación, salud, economía, división política y geográfica, población y cultura existentes en cada uno de ellos que permita una caracterización de los mismos.

## **OBJETIVOS ESPECÍFICOS**

- I. Conocer el Plan Regulador de las municipalidades de los cantones de la provincia de Limón.
- II. Identificar las bases de datos de las universidades, instituciones gubernamentales y privadas que contengan información sobre las condiciones de desarrollo actual de los cantones de la provincia de Limón.
- III. Determinar las condiciones existentes de educación, salud, economía, división política y geográfica, población y cultura de los cantones de la provincia de Limón.
- IV. Indagar cuales son los planes de gobierno de las municipalidades de la Provincia de Limón para los próximos cinco años.
- V. Identificar los mercados potenciales para la venta de servicios del CUNLIMON en cada uno de los cantones.

## **UBICACIÓN GEOGRÁFICA DEL PROYECTO**

La investigación se desarrollara en la Provincia de Limón, Costa Rica en la siguiente especificación:

- *País: Costa Rica*
- *Provincia: Limón*
- *Cantones: Limón, Talamanca, Matina, Siquirres, Guácimo, Pococí.*
- *Distritos: Central de cada cantón o donde se ubique la sede municipal respectiva*

## **JUSTIFICACION**

El Colegio Universitario de Limón (CUNLIMÓN), es una Institución Pública de Educación Superior Parauniversitaria creada bajo la Ley 7941, dedicada a la docencia, la investigación y la acción social; con el propósito de brindarle a los egresados de educación diversificada y población limonense, en general, la oportunidad de estudiar carreras a nivel de diplomado y/o programas técnicos.

Además, promueve y participa en la investigación de los problemas comunales, transmisión de la cultura limonense, modelando un mecanismo de cambio para el desarrollo integral de la Provincia de Limón.

El CUNLIMON tiene presencia en los seis (6) cantones de la Provincia de Limón; mediante la modalidad de aulas desconcentradas; disponiendo de infraestructura propia en los cantones de Matina y Siquirres.

Con base en lo antes expuesto, se inicia con la elaboración del estudio de Caracterización de Cantones, con el propósito de disponer de información insumo para la toma de decisiones institucionales; disponiendo de información actualizada que permita conocer datos importantes sobre educación, salud, economía, división política y geográfica, cultura y población de cada uno de los cantones donde tiene presencia; y en general de toda la provincia; permitiendo a las direcciones ejecutoras del CUNLIMON desarrollar impacto en dichas comunidades ofertando programas de formación y capacitación dirigidos a atender las particularidades de cada comunidad.

## METODOLOGÍA

La investigación se desarrolla recopilando información sobre los siguientes ejes: educación, salud, economía, división política-geográfica, cultura, y población. Cada eje se subdivide en diferentes componentes para dar una visión más clara de la realidad del Cantón. De esta manera la investigación tendrá para cada uno de los cantones de la provincia de Limón la siguiente estructura:

**Cuadro N°1**  
**Ejes Estratégicos para la investigación**  
**COMPONENTE DE INVESTIGACIÓN**

<b>EJE ESTRATÉGICO</b>	<b>COMPONENTE DE INVESTIGACIÓN</b>
<b>EDUCACIÓN</b>	Conformación geográfica, número de colegios y sus modalidades, cantidad de estudiante de secundaria, nivel de aprobación de quintos años, resultados de pruebas de bachillerato, nivel de deserción de secundaria, tipo de educación técnica, cantidad de universidades e instituciones de educación superior públicas y privadas, carreras impartidas.
<b>ECONOMÍA</b>	Índice de desarrollo (IFAM), empresas de la zona, actividad económica, empleo y desempleo, microempresas y emprendimiento, niveles de ingresos, estratos sociales, desarrollo de proyectos (públicos y privados, planes de gobierno), comportamiento del crédito, turismo.
<b>DIVISIÓN POLÍTICA Y GEOGRÁFICA</b>	Ubicación geográfica, extensión territorial, división política, partidos políticos, bandera, escudo, plan de gobierno local, composición política del municipio.
<b>CULTURA</b>	Etnias, representaciones culturales, planes de gobiernos locales, programas de cultura, festividades comunales, características culturales generales,
<b>POBLACIÓN</b>	Número de habitantes, división por género.

**Fuente:** Dirección de Planeamiento y Desarrollo. CUNLIMON, 2017



## **DEFINICIONES Y CONCEPTOS GENERALES DEL ESTUDIO**

Definición y conceptos extraídos de las publicaciones del Instituto Nacional de Estadística y Censo (INEC) y del estudio de Competitividad Cantonal de Costa Rica, 2009.

### ***Población***

Se define población como: “la cantidad de personas que habitan una región o zona geográfica en un momento dado. Los cambios en el volumen y estructura de la población se dan por tres factores: los nacimientos, las defunciones y los movimientos migratorios”.

### ***Nacimiento***

Se define nacimiento como: “la expulsión o extracción completa del cuerpo de su madre, independientemente de la duración del embarazo, de un producto de la concepción que, después de tal separación, respire o dé cualquier otra señal de vida, como latido del corazón, pulsaciones del cordón umbilical o movimientos efectivos de los músculos de contracción voluntaria, tanto si se ha cortado o no el cordón umbilical y esté o no desprendida la placenta”.

### ***Esperanza de Vida***

La esperanza de vida al nacimiento se define como la cantidad de años de vida que, en promedio, vivirá un grupo de recién nacidos, si las pautas de mortalidad por edades, al momento del nacimiento se mantienen constantes hasta que el último miembro del grupo fallece. Este indicador permite que se realicen comparaciones entre países, ya que su cálculo se basa en el comportamiento de la mortalidad por grupos de edad, eliminando de ese modo el efecto de las estructuras de edad de la población de cada país.

### ***Desarrollo Social***

Se define el desarrollo social como el proceso mediante el cual se procura alcanzar una sociedad más igualitaria, participativa e inclusiva, que garantice una reducción de la brecha que existe en los niveles de bienestar que presentan los diversos grupos sociales y áreas geográficas, para lograr una integración de toda la población a la vida económica, social, política y cultural del país, en un marco de respeto y promoción de los derechos humanos.

### *Índice de Desarrollo Social*

Es un índice resumen que se construye a partir de un conjunto de indicadores socioeconómicos, cuya principal fuente de datos son las estadísticas administrativas de las instituciones del sector público costarricense. A partir de su cálculo se clasifican los distritos y cantones del país de acuerdo a su nivel de desarrollo social, como resultado se obtiene una herramienta que posibilita asignar y reorientar los recursos del Estado hacia las unidades administrativas con niveles más bajos de desarrollo; también es útil para apoyar la revisión, planificación y evaluación de los resultados e impacto de programas y proyectos ejecutados por el Estado en las diferentes áreas geográficas de nuestro país.

### *Índice de Desarrollo Humano Cantonal*

El desarrollo humano puede entenderse como el proceso de expansión de libertades efectivamente disfrutadas por las personas. Su medición en el ámbito cantonal se aproxima utilizando el Índice de Desarrollo Humano cantonal (IDH). El IDH cantonal es una medición compuesta por tres dimensiones: vivir una vida larga y saludable (medida por la esperanza de vida al nacer), tener educación (medida por la tasa de alfabetización de adultos y la tasa neta combinada de matriculación en primaria y secundaria) y gozar de un nivel de vida digno (medido por el consumo eléctrico residencial por cliente, como variable proxy del PIB per cápita cantonal). En síntesis, el IDH combina, para cada uno de los cantones del país, los índices de esperanza de vida (IEV), de conocimiento (IC) y de bienestar material (IBM).

### *Índice de Pobreza Humana Cantonal*

El Índice de Pobreza Humana Cantonal mide las privaciones en las tres dimensiones básicas del desarrollo humano reflejadas en el Índice de Desarrollo Humano, más la exclusión social (desempleo).

### *Índice Desarrollo Relativo al Género*

El Índice Desarrollo Relativo al Género cantonal ajusta el Índice de Desarrollo Humano para reflejar las desigualdades entre hombre y mujeres en la esperanza de vida, acceso al conocimiento y el bienestar material.

### *Índice de Competitividad Cantonal*

El Índice de Competitividad Cantonal se basa en ocho pilares, con el propósito de dar una visión sistémica que se traducirá en una caracterización integral de cada cantón. La construcción de este índice permite realizar un orden jerárquico entre todos los cantones de acuerdo en el desempeño que cada uno posee en los siguientes pilares:

- Económico
- Infraestructura
- Clima Empresarial
- Ambiental
- Gobierno
- Innovación
- Laboral
- Calidad de Vida

Estos pilares en su conjunto tienen como objetivo mostrar los factores que hacen atractiva la ubicación de actividades económicas específicas en un cantón, así como los diferentes patrones que caracterizan cada uno de los estos.

### *Índice de Gestión Municipal*

El IGM comprende 61 indicadores organizados en cinco ejes:

1. Desarrollo y Gestión Institucional
2. Planificación, participación ciudadana y rendición de cuentas
3. Gestión de Desarrollo Ambiental
4. Gestión de Servicios Económicos, donde básicamente se evalúa la gestión vial
5. Gestión de Servicios Sociales.

Cada uno de los temas evaluados a través del IGM, responde a aspectos normativos y técnicos relativos a la gestión de todas las municipalidades. Los resultados le permiten a las municipalidades promover acciones de mejora y a la vez impactar positivamente en la satisfacción de las necesidades de sus comunidades.

### *Economía*

Se detalla la condición económica cantonal con base en la información recopilada referente a las actividades económicas, sectores productivos, tipos de empresas e instituciones instaladas, asociaciones, entre otros.

### *Educación*

El proceso multidireccional mediante el cual se transmiten conocimientos, valores, costumbres y formas de actuar. Es el proceso de vinculación y concienciación cultural, moral y conductual.

Existen tres tipos de educación: la formal, la no formal y la informal. La educación formal hace referencia a los ámbitos de las escuelas, institutos, universidades, módulos. Mientras que la no formal se refiere a los cursos, academias, etc. y la educación informal es aquella que abarca la formal y no formal, pues es la educación que se adquiere a lo largo de la vida.

### *Cultura*


La cultura es el conjunto de todas las formas, los modelos o los patrones, explícitos o implícitos, a través de los cuales una sociedad se manifiesta. Como tal incluye costumbres, prácticas, códigos, normas y reglas de la manera de ser, vestimenta, religión, rituales, normas de comportamiento y sistemas de creencias. Desde otro punto de vista se puede decir que la cultura es toda la información y habilidades que posee el ser humano.

### *Aspectos Generales de la Provincia de Limón*

La provincia de Limón se ubica en el litoral caribeño de Costa Rica y tiene una extensión territorial de 9.188 metros cuadrados. Limita al norte y este con el Mar Caribe, al noroeste con Nicaragua, al oeste con las provincias de Heredia y Cartago, al suroeste con la provincia de San José, al sur con la provincia de Puntarenas y al sureste con Panamá.



CUNLIMON 2017  
ESTUDIO DECARACTERIZACIÓN DE CANTONES



Ocupa el cuarto puesto en extensión territorial con un total de 9.188 km<sup>2</sup> lo que representa el 17,98% de Costa Rica. El dato poblacional proyectado al año 2017 es de 444,447.

La provincia está dividida en 6 cantones y 27 distritos. Los cantones y sus cabeceras, ciudades donde se encuentra la municipalidad, son:

**Cuadro N° 2**  
**División Territorial**  
**Provincia de Limón**  
**CANTÓN CABECERA DE CANTON**

<b><i>Limón</i></b>	Limón
<b><i>Pococí</i></b>	Guápiles
<b><i>Siquirres</i></b>	Siquirres
<b><i>Talamanca</i></b>	Bribí
<b><i>Guácimo</i></b>	Guácimo
<b><i>Matina</i></b>	Matina

Fuente: INEC

## CANTÓN CENTRAL LIMÓN

Los datos generales del Cantón Central de la Provincia de Limón, reseña histórica y escudo y mapa fueron tomados del informe del Plan de desarrollo humano local del Cantón de Limón 2010 – 2020 y de diversos estudios institucionales

### POSICIÓN GEOGRÁFICA Y EXTENSIÓN TERRITORIAL



El Cantón Central de Limón tiene un área de 1.765,79 km<sup>2</sup>. Es cabecera del cantón central y de la provincia costarricense del mismo nombre. Se le considera el puerto de mayor importancia del país y se encuentra ubicada en el litoral caribeño de Costa Rica.

### DIVISIÓN POLÍTICA DEL CANTÓN DE LIMÓN

#### *Creación y Procedencia*

En ley N° 44 del 25 de julio de 1892, Limón se erigió en cantón, al crearse una municipalidad para la comarca del mismo nombre. En esa oportunidad no se designó la cabecera ni los distritos de este nuevo cantón.

Está marcado por una gran diversidad cultural: con una población predominantemente negra y con importantes rasgos de la cultura indígena costarricense, la afro caribeña, blancos y chinos, cada grupo le aporta a la zona su estilo propio. Es la zona donde convergen más culturas que en cualquier otro lado del territorio costarricense.



El Cantón Central de la Provincia de Limón se divide en 4 distritos:

- I. **LIMÓN**. Barrios: Bellavista, Bohío, Bosque, Buenos Aires, Cangrejos, Cariari, Cerro Mocho, Cielo Amarillo, Cieneguita, Colina, Corales, Cruce, Fortín, Garrón, Hospital, Jamaica Town, Japdeva, Laureles, Limoncito, Lirios, Moín, Piuta, Portete, Pueblo Nuevo, San Juan, Santa Eduvigis, Trinidad, Veracruz.

CUNLIMON 2017  
ESTUDIO DE CARACTERIZACIÓN DE CANTONES

Poblados: Buenos Aires, Cocal, Dos Bocas, Empalme Moín, Milla Nueve, Santa Rosa, Valle la Aurora, Villas del Mar Uno, Villas del Mar Dos, Villa Hermosa.

- I. **VALLE LA ESTRELLA**. Barrios: Colonia, Finca Ocho, Guaria, Loras, Pandora Oeste, Río Ley. Poblados: Alsacia, Armenia, Atalanta, Bananito Sur, Boca Cuen, Boca Río Estrella, Bocuare, Bonifacio, Brisas, Buenavista, Burrico, Calveri, Caño Negro, Cartagena, Casa Amarilla, Cerere, Concepción, Cuen, Chirripó Abajo (parte), Durfuy (San Miguel), Duruy, Fortuna, Gavilán, Hueco, I Griega, Jabuy, Llano Grande, Manú, Miramar, Moi (San Vicente), Nanabre, Nubes, Penschurt, Pléyades, Porvenir, Progreso, Río Seco, San Andrés, San Carlos, San Clemente, San Rafael, Suruy, Talía, Tobruk, Tuba Creek (parte), Valle de las Rosas, Vegas de Cerere, Vesta. RÍO BLANCO: Poblados: Brisas, Búfalo, México, Milla 9, Miravalles, Río Blanco, Río Cedro, Río Madre, Río Quito, Sandoval, Santa Rita, Victoria.
  
- II. **RÍO BLANCO**. Poblados: Brisas, Brisas de Veragua, Búfalo, Limón 2000, Loma Linda, México, Milla 9, Miravalles, Río Blanco, Río Cedro, Río Madre, Río Quito, Río Victoria, Sandoval, Santa Rita, Victoria.
  
- III. **MATAMA**: Poblados: Aguas Zarcas, Asunción, Bananito Norte, Bananito Sur, Bearesem, Beverley, Calle Tranvía, Castillo Nuevo, Dondonia, Filadelfia Norte, Filadelfia Sur, Kent, Manú, María Luisa, Mountain Cow, Polonia, Quitaría, Tigre, Trébol, Westfalia.

**Límites Geográficos:**

**Cuadro N° 3**  
**División Política**  
**Cantón de Limón**

UBICACIÓN	NORTE	SUR	OESTE	ESTE	ZONA	REGIÓN
<b>Distrito 1 Limón</b>	Mar Caribe	Matama	Río Blanco	Mar Caribe	Urbana	Huetar Atlántico
<b>Distrito 2 Valle la Estrella</b>	Matama Matina	Bratsí	La Suiza Tayutic	Cahuita Mar Caribe	Rural	Huetar Atlántico
<b>Distrito 3 Río Blanco</b>	Mar Caribe Limón	Matama	Carrandí	Limón	Rural	Huetar Atlántico
<b>Distrito 4 Matama</b>	Río Blanco Limón Carrandí	Valle la Estrella	Matina	Mar Caribe	Rural	Huetar Atlántico

**Fuente:** Instituto Nacional de Estadísticas y Censos de Costa Rica (INEC)

**BREVE RESEÑA HISTÓRICA DEL CANTÓN CENTRAL DE LIMÓN**

En la época precolombina el territorio que actualmente corresponde al cantón de Limón, estuvo habitado por indígenas de los grupos llamados pococís y tariacas, que constituyeron las provincias con los mismos nombres, comprendidas por varios poblados. En los inicios de la conquista, Abacara y Citará fueron caciques de la provincia Tariaca.

El descubridor de la región fue Cristóbal Colón, cuando el 18 de setiembre de 1502 arribó al litoral Caribe y fondeó su nave entre el islote, denominado por los aborígenes Quiribrí, que él llamó La Huerta (hoy isla Uvita), y el pueblo de Cariari, en tierra firme (ciudad Limón). En 1564 don Juan Vázquez de Coronado, al regreso de su expedición a la parte sureste de nuestro territorio nacional después de cruzar la cordillera de Talamanca, pasó próximo al sector costero del actual cantón, antes de llegar a Cartago.

Durante más de dos siglos Cariari permaneció desconocida y olvidada, ya que fueron los puertos de Suerre (1576) Matina (1637) y después Moín los únicos habitados en la costa Caribe.



CUNLIMON 2017  
ESTUDIO DECARACTERIZACIÓN DE CANTONES

El nombre del cantón, según una versión popular, se refiere a que cerca de donde hoy se encuentra el edificio de la Gobernación existió un árbol de limón, al frente de la casa de un tratante de carey, hule y zarza que se había establecido allí hacia el año de 1840. Como en el lugar no existía otro árbol de limón, a él llegaban los habitantes del mismo para coger sus frutos y hacer sus remedios contra enfermedades. Se hizo tan popular y conocido el tal limonero, que comenzó a utilizarse como punto de referencia por parte de los pobladores de la región; por lo que en octubre de 1852, cuando se emitió el decreto para habilitar el puerto para el comercio, se designó oficialmente con el nombre de Limón.

Antes de que se constituyera el cantón de Limón se habilitó el puerto para el comercio, y es en noviembre de 1865 que se declara como puerto principal de la República en la costa Caribe.

En 1867 la bahía de Limón quedó abierta al comercio exterior y de cabotaje en ese litoral, con sede en Moín, hasta tanto no se construyeran las instalaciones en el nuevo puerto de Limón.

El 15 de noviembre de ese año se inició en este puerto la construcción del ferrocarril que uniría el litoral Caribe con la ciudad capital, obra que concluyó en 1890; la cual fue determinante para la conformación y desarrollo de Limón.

El 25 de julio de 1892, mediante la Ley N° 44, Limón se constituyó como cantón, al crearse una municipalidad para la comarca del mismo nombre. En esa oportunidad no se designó la cabecera ni los distritos de este nuevo cantón. Limón procede del cantón de El Paraíso, establecido este último en ley N° 36 del 7 de diciembre de 1848.

La primera escuela se estableció en 1877, en el segundo gobierno de don Tomás Guardia Gutiérrez, posteriormente por acuerdo ejecutivo del 16 de octubre de 1940, se bautizó con el nombre de este Ex presidente de la República. En 1944 en el gobierno de don Rafael Ángel Calderón Guardia, se estableció una escuela complementaria para primer y segundo año de segunda enseñanza; que ocupó las instalaciones de la escuela de niñas Rafael Iglesias Castro; en 1959 se inauguró el edificio del Liceo de Limón. La Universidad de Costa Rica instaló en 1975, un Centro Regional en esta ciudad.

CUNLIMON 2017  
ESTUDIO DE CARACTERIZACIÓN DE CANTONES

En 1901 la Compañía del Ferrocarril de Costa Rica inauguró la primera instalación portuaria de verdadera importancia, con un muelle sobre pilotes de hierro forjado, que hasta hoy se conoce con el nombre de Muelle Metálico. En la administración de don Ascensión Esquivel Ibarra, el 1 de agosto de 1902, en ley No. 58, se le otorgó el título de Ciudad a la población de Limón.

Mediante Ley N°1218 del 15 de noviembre de 1950, en el gobierno de don Otilio Ulate Blanco, se dispuso la construcción de la carretera que uniría las ciudades de Limón y San José, obra que se abrió hasta 1969. En 1964 se inició la edificación de la planta refinadora de petróleo en Moín, concluyéndose dos años después. A principios de 1977 comenzó la construcción del complejo portuario de Moín, inaugurándose el 2 de febrero de 1979.

COMPOSICIÓN POLÍTICA Y GOBIERNO LOCAL ACTUAL

**Cuadro N° 4**  
**Distribución del Gobierno Local**  
**Cantón de Limón**  
**Periodo 2016-2020**

<b>CARGO</b>	<b>NOMBRE</b>	<b>PARTIDO POLÍTICO DE PERTENENCIA</b>
<b><i>Alcalde</i></b>	Nestor Mattis Williams	Auténtico Limonense
<b><i>Vicealcaldesa Primera</i></b>	Cinthya Arrieta Brenes	Auténtico Limonense
<b><i>Vicealcalde Segundo</i></b>	Cesar Velásquez Acuña	Auténtico Limonense
<b><i>Regidores (as) Propietarios (as)</i></b>	Margina Reid Reid	Auténtico Limonense
	Eladio Arce Coto	Auténtico Limonense
	Alma Maxwell Daley	Auténtico Limonense
	Jorge Calvo Villarreal	Auténtico Limonense
	Sussette Walters Wright	Auténtico Limonense
	Eloisa Vose May	Unidad Social Cristiana
	Johnny Smith Bennett	Unidad Social Cristiana
	José Barrantes Céspedes	Liberación Nacional
	Gerardo Picado Barrios	Renovación Costarricense
<b><i>Regidores (as) Suplentes</i></b>	Olger Lope Bermúdez	Auténtico Limonense
	Ana Cecilia Yan Leung	Auténtico Limonense
	Jeffry Pritchard Sharpe	Auténtico Limonense
	Eva Narváez Cascante	Auténtico Limonense
	Dasaeth Chaves Vindas	Auténtico Limonense
	José Elías Ramírez Espinoza	Unidad Social Cristiana
	Francisca West Grant	Unidad Social Cristiana
	Mauricio Watson Vassell	Liberación Nacional
	Mireya Bustos Maceo	Renovación Costarricense

**Fuente:** Tribunal Supremo de Elecciones, Gobierno local.

CUNLIMON 2017  
ESTUDIO DECARACTERIZACIÓN DE CANTONES

## POBLACIÓN

Tomando como base el Cálculo de Población por Provincia y Cantón al 30 de junio del 2017, según las Estadísticas Vitales del Instituto Nacional de Estadística y Censos (INEC), se estima la población de la provincia de Limón en 444 447 personas. El dato poblacional estimado del Cantón Central de Limón es de 98 848 habitantes.

**Cuadro N° 5**  
**Dato Poblacional Proyectado**  
**Cantón Central de Limón**  
**Junio de 2017**

<b>PROVINCIA, CANTÓN</b>	<b>TOTAL</b>	<b>HOMBRES</b>	<b>MUJERES</b>
<b>Provincia de Limón</b>	<b>444 447</b>	229 601	214 846
<b>Cantón de Limón</b>	<b>98 848</b>	49 302	49 546
<b>Limón</b>	<b>61 501</b>	30 744	30 757
<b>Valle La Estrella</b>	<b>19 750</b>	9 773	9 977
<b>Río Blanco</b>	<b>9 559</b>	4 809	4 750
<b>Matama</b>	<b>8 038</b>	3 976	4 062

**Fuente:** Estadísticas Vitales, proyección a 2017, INEC.

## **Nacimientos**

En las Estadísticas Vitales del INEC se refleja el registro de nacimientos en el año 2015 de la provincia de Limón se registraron 8 117 nacimientos, de los cuales 2 042 corresponden al Cantón Central de Limón, siendo estos 1 088 hombres y 954 mujeres.

**Cuadro N° 6**  
**Total de Nacimientos por Sexo, Según Residencia de la Madre.**  
**Cantón Central de Limón, 2015**

<b>PROVINCIA, CANTÓN</b>	<b>TOTAL</b>	<b>HOMBRES</b>	<b>MUJERES</b>
<b>Provincia de Limón</b>	<b>8 117</b>	4 204	3 913
<b>Cantón de Limón</b>	<b>2 042</b>	1 088	954

**Fuente:** Estadísticas Vitales 2015, INEC.

CUNLIMON 2017  
ESTUDIO DE CARACTERIZACIÓN DE CANTONES

El Atlas del Desarrollo Humano Cantonal de Costa Rica del Programa de las Naciones Unidas para el Desarrollo - Costa Rica (PNUD-COSTA RICA) y la Universidad de Costa Rica - Escuela de Estadística (UCR), indica el comportamiento de los siguientes índices para el Cantón Central de la Provincia de Limón, con datos proyectados a 2014:

***Esperanza de Vida al Nacimiento***

Según datos del INEC, en Costa Rica la esperanza de vida al nacimiento para el año 2014 es de 79,7 años, siendo las mujeres las que logran una mayor longevidad al llegar a los 82,3 años mientras los hombres alcanzan los 77,2 años.

Con base en el Atlas, el Cantón de Limón refleja un Índice de Esperanza de Vida al nacer de 77,5 años de edad para el año 2014, ligeramente inferior al promedio Nacional de ese mismo año.

**ÍNDICES DE DESARROLLO DEL CANTÓN**

***Índice de Desarrollo Social***

En el año 2013, el Cantón de Limón ocupaba el puesto 71 en el estudio de Índice de Desarrollo Social de ese mismo año, del Ministerio de Planificación Nacional y Política Económica (MIDEPLAN). A continuación se presenta el cuadro resumen de los resultados para el Cantón.

**Cuadro N° 7**  
**Índice de Desarrollo Social.**  
**2013**

<b>CÓDIGO</b>	<b>CANTÓN</b>	<b>VALOR</b>	<b>POSICIÓN</b>
<b>702</b>	Pococí	36,1	61
<b>706</b>	Guácimo	35,1	63
<b>703</b>	Siquirres	33,1	64
<b>701</b>	Limón	27,3	71
<b>705</b>	Matina	26,6	73
<b>704</b>	Talamanca	0,0	81

Fuente: MIDEPLAN con datos de las instituciones, 2013.

### ***Índice de Desarrollo Humano Cantonal***

Con base en el Atlas, en el año 2014 el comportamiento del Índice de Desarrollo Humano para el Cantón de Limón se ubicaba en el puesto 63, con respecto a los 81 cantones del país.

### ***Índice de Pobreza Humana Cantonal***

Según el Atlas Cantonal, Limón ocupaba la posición 60 en el Índice de Pobreza Humana Cantonal, con respecto a los 81 cantones del país. Este dato corresponde al año 2014.

### ***Índice Desarrollo Relativo al Género***

El Atlas cantonal actualizado a 2014 ubica a Limón en la posición 66, en el Índice de Desarrollo Relativo al Género, entre a los 81 cantones del país.

### ***Índice Competitividad Cantonal (ICC)***

Para el año 2011, el Cantón de Limón obtiene la posición 75 con respecto a los 81 cantones del país, con base en el Índice de Competitividad Cantonal publicado en 2016 por el Observatorio del Desarrollo de la UCR. Los pilares con los que se evalúa este índice se muestran en el cuadro adjunto:

**Cuadro N° 8**  
**Pilares de Competitividad Cantonal**  
**Cantón de Limón**  
**2011**

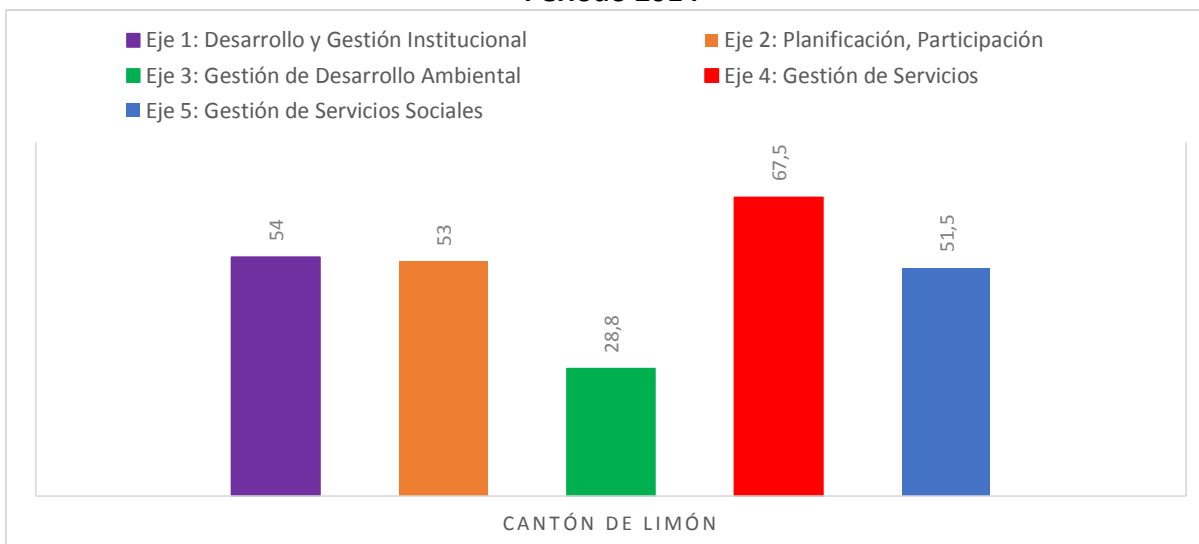
<b>ICC</b>	<b>Económico</b>	<b>Gobierno</b>	<b>Laboral</b>	<b>Empresarial</b>	<b>Infraestructura</b>	<b>Innovación</b>	<b>Calidad de vida</b>
60	27	64	48	40	61	52	27

**Fuente:** Índice de Competitividad Cantonal- OdD UCR, 2016.

### ***Índice Gestión Municipal***

Con respecto al Informe sobre los Índices de Gestión Municipal de 2014, elaborado por la Contraloría General de la República y publicado en 2015, el Cantón de Limón obtuvo una calificación de 49,9%, clasificado como categoría A4. La calificación de cada uno de los Ejes de Evaluación del Índice se detalla en el siguiente gráfico:

**Gráfico N° 8**  
**Resultados del Índice de Gestión Municipal**  
**Cantón de Limón**  
**Periodo 2014**



**Fuente:** Sistema Integrado de Información Municipal de la CGR, 2015.

## CULTURA

De acuerdo a información recopilada de la página web del Ministerio de Cultura y Juventud, y del Plan de Desarrollo Humano Local del Cantón de Limón, sobre la cultura del Cantón de Limón se indica que ha estado siempre en constante transformación, que es producto del aporte que dieron, en su fundación, los primeros constructores del ferrocarril provenientes de Haití y Curazao, incidiendo en la formación de su identidad.

Limón como pocas ciudades de Costa Rica, tiene una identidad muy definida y particular. La ciudad está llena de matices: la parte antigua dispone de múltiples detalles arquitectónicos, que la definen como un casco antiguo de importancia patrimonial y cultural. La arquitectura es liviana, fresca y adaptada al severo clima tropical.

### ***Grupo Dancestra***

El término Dancestra significa danza de los ancestros y es una fusión entre la herencia y los elementos contemporáneos. El proyecto inició en el año 2001 como fruto de los talleres impartidos en Limón por el Taller Nacional de Danza. En sus primeros años se dedica a la formación de integrantes y conformación del grupo dirigido por Claudio Taylor quien tiene más

de veinte años de experiencia en ritmos afrocaribeños. El grupo se destaca por su gracia, sus coreografías, su conexión con el público y su presentación en escena.

### ***Comparsa “Los Brasileiros”***

La Comparsa “Los Brasileiros” es un símbolo para Limón, pues es la más vieja que existe en la ciudad. Fue fundada en el año 1963 por Marvin "Safito" Brack, quien se inspiró en la creación de la misma, por un movimiento de comparsas que encontró en la costa Caribe de Panamá.

Los Sterling renovaron la comparsa e incluyeron timbales, bombos y tumbas profesionales, mejorando el nivel de la agrupación. En 1975 y 1977 “Los Brasileiros” visitaron Alemania en representación de la compañía bananera Bandeco, perteneciente a la transnacional Del Monte. En 1990 acompañaron a la selección nacional al mundial de fútbol en Italia, y fueron en dos ocasiones a Nueva York, en 1998 y 1999.

La agrupación llega a tener hasta 120 integrantes entre músicos y bailarines en la presentación más grande de cada año: el Carnaval de Limón, aunque en los setentas alcanzaron los 240 integrantes. Para eventos menores seleccionan un grupo de entre 40 y 60 miembros.

### ***"Tía" Luisa Hutchinson Dacosta***

"Tía" Luisa Hutchinson Dacosta es una cuentacuentos que nació el 5 de diciembre de 1944 en Limón, donde todavía reside. Ella narra historias del Hermano Araña (o Bro Anansi) y también trabaja los relatos bíblicos, aunque en menor medida.

Hutchinson se aficionó a los cuentos del Hermano Araña (Bro Anansi) desde que era una niña y escuchaba a su madre y otros adultos relatar sus historias. Este personaje de la cultura negra surgió en tiempos de la esclavitud como una señal de esperanza para los afrodescendientes. Aun así nunca pierde, es astuto e inteligente aunque perezoso.

El personaje se propaga en Limón desde tiempos de la esclavitud y después con la llegada de jamaicanos para la construcción del ferrocarril. Sus historias deben contarse de manera oral, pues así lo dicta la tradición.



Hutchinson se ha dedicado al esparcimiento y preservación de la tradición oral en Limón, impartiendo varios talleres en escuelas y colegios en conjunto con el Ministerio de Cultura y Juventud. También trabajó en 2008 con la Universidad de Costa Rica para impartir cursos de cuentos tradicionales de la cultura afrodescendiente.

Entre sus cuentos más reconocidos se encuentran "Anansi buscando sabiduría", "La Hambruna" y "Anansi encuentra un tesoro", que usualmente presenta en colegios, escuelas o actividades comunales.

### ***Calypso***

El calypso es un estilo musical que contiene insumos importantes del mento de Jamaica, del original calypso trinitario, del son cubano y (después de los años 80) del reggae y de la salsa.

Sin embargo, desde el punto de vista filosófico y ético, toda esta fusión musical llamada calypso limonense guarda un paralelismo importante con la figura del calypsonian trinitario, como hacedor de canciones, más allá de sus rasgos puramente musicales.

En Limón, esos cantos han sido cultivados por autores calypsonians, cuyos papeles sociales de "reporteros", "editorialistas", "mensajeros" o críticos sociales se han modificado con el tiempo. Esos cantos han adoptado nuevos matices en virtud de las transformaciones sociales en los que se han visto inmersos y como respuesta a los fenómenos económicos y culturales emergentes. En muchos casos, los temas tratados en las letras de las canciones revelan situaciones, incidentes o historias relacionadas con la cultura limonense y su población. No es casual que, desde hace unos años, el calypso sea un elemento importante del carnaval de Limón.

### ***Los Calypsonians***

Cyril Sylvan fue pescador y carnicero del mercado municipal de Limón durante 40 años y cantante estrella de las comparsas "Lobsterband" y "Skelintan" del barrio Cieneguita, junto con sus hermanos, sobrinos, su hija y hasta su mamá.

Reynaldo Kenton “Shanty” formó parte de “Lobsterband” y “Skelintan” junto a Sylvan, y siguió tocando clásicos con bandas como “New Revelation”, banda del barrio de Cieneguita fundada por Julio Medina.

### ***Comida Limonense***

Un elemento fundamental del Cantón Limón es su comida, exótica y condimentada, sabrosa por sus raíces afro costarricenses que le dan un toque especial a cada platillo: una combinación de sabores con el uso del coco, el chile picante (estilo panameño), yuca y plátano, entre otros. También realizan exquisitos platillos a base de pescado y mariscos, mismos que transporta al comensal a escenarios como las sabanas africanas y al tiempo, al calor de las costas atlánticas.

### ***Inmuebles Declarados Patrimonio Histórico***

El patrimonio histórico del Cantón es muy importante y ayuda de definir la cultura de la provincia. Existen aún edificaciones que su tiempo fueron puntos de referencia importantes en el desarrollo del Limón que hoy se conoce. El Ministerio de Cultura y Juventud reconoce el valor de estos edificios y son parte del Patrimonio de la cultura del País. Entre ellos se identifican los siguientes:

- Antigua Capitanía de Puerto
- Antiguo Edificio United Fruit Company
- Black Star Line
- Casa Misionera Bautista
- Edificio de Correos y Telégrafos
- Edificio Ingianna Rosito
- Escuela General Tomás Guardia
- Estadio Big Boy
- Hotel Cariari
- Mercado Municipal
- Palacio Municipal
- Parque Balvanero Vargas
- Pasaje Cristal
- Pensión Costa Rica

## ECONOMÍA

La ciudad de Limón tiene características urbanas que conviven con su función de puerto internacional, mientras que en el interior (Valle de la Estrella, Río Blanco, Matama) existe una importante actividad agrícola y rural. Gracias a su posicionamiento geográfico, el cantón funciona como uno de los centros navieros y de contenedores más importantes de América Latina y el Caribe; por su zona portuaria (Limón-Moín) transita casi el 90% de las exportaciones e importaciones de Costa Rica.

La organización de crecimiento de Limón se encuentra basada en cuatro sectores principales: transporte, industria, turismo y servicios del gobierno, que desde Limón sirven al resto de la provincia. Para el sector transporte, el cual incluye el complejo portuario y el transporte terrestre, JAPDEVA es la entidad principal encargada de las actividades de desarrollo, en donde además de los ingresos que se producen como tales, generan más de mil empleos directos.

En cuanto al sector industria, destaca RECOPE, quien al igual que JAPDEVA tiene un gran impacto en los niveles de ingreso que perciben sus empleados y empleadas. La Planta de Energía del ICE genera un impacto a nivel local ligado a los salarios pagados. Las empresas de envases de cartón para la exportación de piñas y bananos representan un importante aporte a la economía local.

Con respecto a servicios del gobierno que desde Limón sirven al resto de la provincia, se constituyen aquellas entidades como las universidades nacionales y otras instituciones educacionales, que generan empleo en la zona. En el distrito Primero Limón, se encuentran direcciones regionales que son fuentes de empleo. Encontramos en el sector público representaciones de del Ministerio de Educación Pública (MEP), el Ministerio de Agricultura y Ganadería (MAG), el Ministerio del Ambiente y Energía y telecomunicaciones (MINAET), el Instituto Costarricense de Electricidad (ICE), el Instituto Nacional de Acueductos y Alcantarillados (AyA), el Ministerio de Obras Públicas y Transportes (MOPT), el Instituto Nacional de Aprendizaje (INA), el Instituto Mixto de Ayuda Social (IMAS), el Ministerio de Salud, el Ministerio de Seguridad Pública, Base Naval, la Caja Costarricense del Seguro Social, bancos nacionales, como el Banco

Nacional de Costa Rica, Banco de Costa Rica y sedes universitarias de la Universidad de Costa Rica, el Instituto Tecnológico de Costa Rica y la Universidad Estatal a Distancia.

El turismo, ligado a la actividad portuaria, como la actividad de cruceros, y denominado por el Instituto Costarricense de Turismo (ICT) como turismo de paso hacia el Caribe Sur y Caribe Norte, es el que ofrece un mayor dinamismo a futuro para el crecimiento de oportunidades en la zona.

En cuanto a organizaciones sociales, los sindicatos y las asociaciones de desarrollo adscritas a DINADECO son actores relevantes en la toma de decisiones a nivel local, al igual que la Asociación China, quienes son propietarios de negocios como restaurantes, sodas, fotocopiadoras y ferreterías.

***APM Terminals: Terminal de Contenedores de Moín***

La construcción de la nueva TCM tiene un efecto inmediato sobre el empleo de la región por la contratación del personal encargado de levantar las obras. No obstante, el desarrollo de la actividad portuaria no solo favorece el comercio de mercancías, sino también el crecimiento económico del país mediante la creación de una serie de encadenamientos y externalidades que permiten el desarrollo de la región en donde se ubica. Es así que ligado al puerto se crean servicios de logística y cadenas de suministros que generan mayor actividad económica y empleos indirectos.

El estudio de impacto socio-económico de QBIS, elaborado por Jensen y Westergaard en 2015 estima que, en los ocho años a partir del inicio de las operaciones de la nueva TCM en el año 2018, la producción nacional podría, de manera potencial, crecer en US\$2 900 millones y se crearían 147 000 empleos en todo el país como resultado de la mayor actividad comercial, por la disminución del costo del flete y la mejora en los tiempos de exportación e importación de mercaderías.

### ***Proyecto AMEGA***

El Gobierno completó los últimos pasos para que Americas Gateway Development Corporation (AMEGA) comience la segunda etapa de los estudios para una nueva terminal de transferencia cerca del puerto de Moín.

La compañía invertirá unos US\$14,9 millones para completar los diseños detallados que cubren aspectos técnicos, legales, financieros y ambientales del proyecto, además de preparar los borradores de las bases de la licitación por la nueva terminal. La terminal de transferencia, que requerirá una inversión de US\$900 millones aproximadamente, tendrá capacidad para manejar 2 millones de TEU anuales con un muelle de 1km, un canal de acceso de 19m de profundidad al puerto de Moín y un sitio de atraque para tres buques portacontenedores con cerca de 15 000 TEU.

### ***Ampliación de la Terminal portuaria petrolera en Moín***

La ampliación de la Terminal Portuaria Petrolera del Atlántica está estimada en US\$92,3 millones, procura ampliar las actuales instalaciones del muelle petrolero en Moín, donde hoy solo se pueden recibir embarcaciones con 30 000 toneladas de hidrocarburos, el cual fue construido hace 37 años. La obra permitiría el atraque de naves de entre 70 000 y 80 000 toneladas de peso muerto. El proyecto consiste en la construcción de un muelle, tipo duques de atraque (estructuras que sirven para dar apoyo lateral y amarre a los buques), por el que se podrán descargar productos como crudo, gasolina y diesel; canal de acceso a la futura Terminal Portuaria La obra será una extensión de 200m del muelle petrolero existente, por lo que se hace necesario dragar al menos 1,9 millones de m<sup>3</sup> de material.

También debe ampliarse el rompeolas norte en 200 metros, construir cuatro duques de atraque, cuatro de amarre (dos en mar y dos en tierra) y la plataforma de carga.

El proyecto implica la construcción de sistemas para dar seguridad y eficiencia operativa al muelle como ayudas a la navegación, tuberías para la transferencia de hidrocarburos, combate de incendios, automatización y control.

**EDUCACIÓN**

***Educación Secundaria***

**Ministerio de Educación**

La conformación geográfica de la Regional de Limón incluye el Cantón de Limón; con los distritos administrativos de Limón, Valle La Estrella, Rio Blanco y Matama. La cantidad de colegios y programas de educación de secundaria se subdivide en ocho circuitos educativo.

A continuación se presentan los nombres de los colegios del Cantón Central de la Provincia de Limón:

**Cuadro N° 9**  
**Colegios del Cantón Central de la Provincia de Limón**  
**2011**

CANTÓN CENTRAL DE LIMÓN	INSTITUCIÓN
<b>Circuito 01</b>	Colegio Caribbean
	Colegio Diurno de Limón
	C.E. María Inmaculada
	C.E. San Marcos
	C.E. Adventista de Limón
	C.E. Sagrada Familia
<b>Circuito 02</b>	C.T.P. Liverpool
	Capitán Ramón
	Colegio Deportivo
	Colegio Nocturno
	Colegio Científico
	Liceo Nuevo
	Liceo Río Banano
<b>Circuito 03</b>	T.V. Aguas Zarcas
	C.T.P. Valle la Estrella
	T.V. Gavilán
	T.V. Boca Cohen

**Fuente:** Direcciones Regionales de la Provincia de Limón, MEP.

## ***Educación Técnica***

### **Instituto Nacional de Aprendizaje**

El Instituto Nacional de Aprendizaje (INA) es una entidad autónoma creada por la ley N° 3506 del 21 de mayo de 1965, reformada por su Ley Orgánica N° 6868 del 6 de mayo de 1983. Su principal tarea es promover y desarrollar la capacitación y formación profesional de los hombres y mujeres en todos los sectores de la producción para impulsar el desarrollo económico y contribuir al mejoramiento de las condiciones de vida y de trabajo del pueblo costarricense, mediante acciones de formación, capacitación, certificación y acreditación para el trabajo productivo, sostenible, equitativo, de alta calidad y competitividad.

El Instituto Nacional de Aprendizaje se hizo presente en el Caribe en el año 1981, a través de una oficina de Coordinación Regional ubicada frente al Colegio Diurno de Limón. Esta Regional consta de tres Centros de Formación: Taller Público ubicado en Barrio Cerro Mocho de Limón, Centro de Formación Profesional de Limón ubicado en Barrio La Colina y otro Centro de Formación Profesional ubicado en el cantón de Guácimo.

Este Centro Regional cuenta con tres laboratorios de informática y un laboratorio de inglés, una aula didáctica para la enseñanza de la electricidad, en la Unidad Regional se ofrece el Programa Técnico de Instalaciones Eléctricas Residenciales y Comerciales.

Para 2017, la oferta del INA en el Cantón de Limón comprende los cursos de:

- ✓ Artesano en el Tratamiento de los Textiles.
- ✓ Asistente en Recursos Humanos.
- ✓ Cocinero de Hotel.
- ✓ Desarrollador/A de Sitios Web.
- ✓ Ejecutivo(A) en Inglés para Servicios.
- ✓ Emprendedurismo.
- ✓ Manipulación de Alimentos.
- ✓ Mecánico de Máquinas de Coser de Uso Doméstico de Puntada Recta, Zigzag y Overlock.
- ✓ Oficinista.

CUNLIMON 2017  
ESTUDIO DE CARACTERIZACIÓN DE CANTONES

- ✓ Operador de Aplicaciones Ofimáticas.
- ✓ Operador de Tecnologías de Información Y Comunicación.
- ✓ Operador de Maquina Plana y Overlock Industrial.
- ✓ Programador de Páginas Web.

*Instituto COSVIC*

El Instituto COSVIC es una empresa privada con presencia en todo el país, que ofrece una enorme diversidad de cursos libres y técnicos. En el último lustro ha reforzado su oferta de cursos y su participación en el mercado de educación técnica.

La principal oferta de capacitación que ofrece COSVIC se centra en las áreas de

- ✓ Asistente Administrativo
- ✓ Auxiliar de Farmacia.
- ✓ Auxiliar de Veterinaria.
- ✓ Costura: Corte y Confección.
- ✓ Estética y Peinado.
- ✓ Inglés Conversacional y Gramatical
- ✓ Manipulación de Alimentos
- ✓ Mecánica de Motores

*Universidades locales*

Las universidades con sede en Limón, tanto públicas como privadas, ofrecen diversos cursos libres y técnicos, que comprenden disciplinas relacionadas con las carreras que cada una oferta.

***Parauniversitarias***

*Colegio Universitario de Limón (CUNLIMON)*

La Institución inicia operaciones en el Cantón Central de Limón, en el mes de setiembre del año 2002. En el primer cuatrimestre de 2017 alcanza una matrícula de 486 estudiantes. Las carreras a nivel de diplomado que conforman la oferta académica son:



CUNLIMON 2017  
ESTUDIO DE CARACTERIZACIÓN DE CANTONES

- ✓ Computación Empresarial.
- ✓ Contabilidad y Finanzas.
- ✓ Dirección de Empresas.
- ✓ Gestión de la Producción y Servicios.
- ✓ Gestión de Servicios Turísticos.
- ✓ Gestión Logística.
- ✓ Gestión Operativa de Terminales Portuarias.
- ✓ Inglés como Segunda Lengua.
- ✓ Operaciones Logísticas Portuarias.
- ✓ Redes.
- ✓ Salud y Seguridad Laboral.



### ***Universidades Públicas***

#### **Universidad de Costa Rica (UCR)**

La Sede del Caribe Dr. Rómulo Salas Guevara se ubica en Puerto Limón. Se dedica a la enseñanza, la investigación, la acción social, el estudio, la meditación, la creación artística y la difusión del conocimiento. Fue fundada en abril de 1975 como servicio universitario descentralizado de educación superior, convirtiéndose en sede regional en 1979. En la oferta académica de esta sede universitaria figuran las siguientes carreras:

- ✓ Administración Aduanera y Comercio Exterior
- ✓ Contaduría Pública.
- ✓ Dirección de Empresas.
- ✓ Educación Preescolar con concentración en Inglés.
- ✓ Enseñanza del Inglés.
- ✓ Informática Empresarial.
- ✓ Inglés.
- ✓ Marina Civil.
- ✓ Ingeniería Química.
- ✓ Trabajo Social.
- ✓ Turismo Ecológico.

Además, ofrece maestrías en:

- ✓ Administración Educativa.
- ✓ Administración y Dirección de Empresas.

Universidad Estatal a Distancia (UNED).

Es el Centro número 12 en ser creado en el año 1978. Empezó su funcionamiento en el Colegio Técnico Profesional, localizado en el Barrio Los Corales. Desde su inicio ha sido una opción para que las personas de pocos recursos económicos se puedan superar.

El principal medio utilizado es la “unidad didáctica modular”, es decir, un conjunto de recursos didácticos confeccionados y dirigidos a la consecución del autoaprendizaje del alumno.

Asisten al Centro, alumnos de diferentes lugares de la provincia: Centro de Talamanca, Valle de la Estrella, Matina y otros. La matrícula del Centro está dividida de la siguiente manera: un 75% pertenecen a la Carrera de Educación y el 25% restante a otras carreras como: Administración de Empresas y Administración de Centros Infantiles.

Las carreras que ofrece la UNED comprenden las relacionadas a las siguientes Ciencias:

- ✓ De la Administración.
- ✓ De la Educación.
- ✓ Exactas.
- ✓ Sociales y humanidades.

Instituto Tecnológico de Costa Rica (TEC)

Con la misión de fortalecer y potenciar las capacidades de los habitantes de la zona del caribe por medio de educación de calidad a nivel profesional, técnica y de posgrado, y a través de proyectos de investigación y extensión, el TEC abre su Centro Académico de Limón en 2014.

Uno de los acontecimientos que permitieron al TEC estar en Limón fue la aprobación en la Asamblea Legislativa, el 14 de marzo de 2013, de la modificación de la Ley 6.450. Este hecho dotó de más recursos a la universidad, los cuales se utilizaron prioritariamente para abrir la nueva sede.

El Centro Académico de Limón ofrece formación en las siguientes carreras:

- ✓ Administración de Empresas
- ✓ Ingeniería en Computación
- ✓ Ingeniería en Producción de Industrial

### ***Universidades Privadas***

#### **Universidad Metropolitana Castro Carazo (UMCA)**

En 1992, el Consejo Superior de Educación le otorgó la categoría de Parauniversitaria Castro Carazo, lo que le permitió expedir títulos de diplomado. Es declarada Universidad Metropolitana Castro Carazo, por el Consejo Nacional de Enseñanza Superior Universitaria Privada, en acuerdo N°305-96, del 29 de julio de 1996.

La oferta educativa de UMCA comprende carreras de las áreas técnicas, administrativas, sociales y de ingenierías.

#### **Universidad Magister**

La Universidad Magister es una institución de educación superior privada especializada en la enseñanza universitaria. Se rige de conformidad con la Ley N° 6693 del 21 de diciembre de 1981, y su reglamento, establecido por el Decreto Ejecutivo N° 14182-E, del 28 de enero de 1983, y por el Presente Estatuto Orgánico y sus reglamentos.

Dentro de su oferta académica están ñas carreras de Administración de Empresas, Ciencias de la Educación Preescolar, Enseñanza del Inglés e Ingeniería de Sistemas. Además, se ofrece una serie de cursos libres y técnicos

Universidad Libre de Costa Rica (ULICORI)

La Universidad Libre de Costa Rica es una institución privada de educación superior, aprobada el 14 de enero de 1993 para todos los efectos de la ley, en sesión 211-93 del CONESUP y se rige por lo establecido en la Constitución Política de Costa Rica y en la ley 6693 de Universidades Privadas y su Reglamento. Entre sus objetivos primordiales está la promoción y desarrollo de actividades de investigación, educación y desarrollo social en el país y otros países del istmo.

La oferta educativa de la ULICORI, Sede Limón, comprende carreras en las Ciencias Sociales, las Ciencias Económicas y las Ciencias de la Educación.

CUNLIMON 2017  
ESTUDIO DE CARACTERIZACIÓN DE CANTONES

**Cuadro N° 10**  
**Matriz de Resultados de los Indicadores**  
**Cantón de Limón**

INDICADOR	DATO OBTENIDO
<i>Extensión Territorial</i>	1 765,79 Km <sup>2</sup>
<i>Cantidad de Distritos</i>	4
<i>Nombre del Alcalde</i>	Néstor Mattis Williams
<i>Cantidad de habitantes (2017)</i>	98 848
<i>Hombres</i>	49 302
<i>Mujeres</i>	49 546
<i>Nacimientos (2015)</i>	2 044
<i>Esperanza de Vida al Nacer (2014)</i>	77,5 años
<i>Índice de Desarrollo Social (2013)<sup>1</sup></i>	71
<i>Índice de Desarrollo Humano Cantonal (2014)<sup>1</sup></i>	63
<i>Índice de Pobreza Humana Cantonal (2014)<sup>1</sup></i>	60
<i>Índice Desarrollo Relativo al Género (2014)<sup>1</sup></i>	66
<i>Índice Competitividad Cantonal (2011)<sup>1</sup></i>	60
<i>Índice Gestión Municipal (2014)<sup>1</sup></i>	49,9%
<i>Sectores Bases de Crecimiento Económico</i>	Transporte, Industria, Servicios y Turismo
<i>Cantidad de colegios (Regional de Limón)<sup>2</sup></i>	53
<i>Cantidad de Universidades Publicas</i>	3
<i>Instituto Nacional de Aprendizaje</i>	SI
<b>CUNLIMON</b>	SI
<i>Cantidad de Universidades Privadas</i>	3

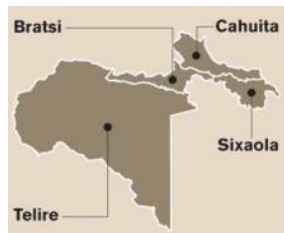
(1) Respecto a los 81 cantones del país, donde 1 indica la mejor posición relativa

(2) Incluye CINDEA

## CANTÓN DE TALAMANCA

Los datos generales del Cantón de Talamanca, reseña histórica, escudo y mapa fueron tomados de los informes Plan de Acción del Pago por Servicios Ambientales (PSA) – INDIGENA y Atlas de Desarrollo Humano Cantonal de Costa Rica; además de la página web: <http://es.wikipedia.org>

### POSICIÓN GEOGRÁFICA Y EXTENSIÓN TERRITORIAL



El Cantón de Talamanca tiene un área de 2,809.93 km<sup>2</sup>, siendo es el más extenso de los seis cantones de la provincia de Limón, el cual dispone de una gran biodiversidad debido a que su clima va desde el trópico húmedo de la costa pasando por el bosque lluvioso hasta los fríos páramos de origen glaciar de la Cordillera de Talamanca, la más alta y extensa de Costa Rica, con montañas que llegan a los 3.802 metros sobre el nivel del mar, como el Cerro Chirripó, punto culminante de la geografía costarricense.

Sus playas están entre las más hermosas de Costa Rica, como por ejemplo: el Parque Nacional Cahuita, con una barrera de coral única en su género, Puerto Vargas, Puerto Viejo, Gandoca-Manzanillo y su reserva biológica, Punta Mona, Cocles, Playa Negra o Black Beach, entre otras.

### DIVISIÓN POLÍTICA DEL CANTÓN DE TALAMANCA

#### ***Creación y Procedencia***

En la ley N° 4339 del 20 de mayo de 1969, Talamanca se constituyó en el cantón número cuatro de la provincia de Limón, la cabecera se situó en Bambú, que a partir ese momento se denominó Bratsi. En esa oportunidad no se fijaron los distritos de este nuevo cantón.

Talamanca se divide en dos regiones: Baja y Alta Talamanca, esta última en las estribaciones de la gran cordillera que lleva el mismo nombre. En el distrito de Bratsi, cabecera del cantón, se encuentran los caseríos en donde se concentra la mayor parte de la población indígena: Amubri, Coroma, Shiroles, San José Cabécar, Boca Urén, Katsi.



El Cantón de Talamanca se divide en cuatro distritos:

- I. **BRATSI**. Los Barrios del Distrito de Bratsi son Fields, Sand Box.  
Los Poblados del Distrito de Bratsi son Altamira, Akberie (Piedra Grande), Bambú, Chase, Cuabre, Gavilán Canta, Mleyuk 1, Mleyuk 2, Monte Sión, Olivia, Hu-Berie (Rancho Grande), Shiroles, Sibujú, Suretka, Uatsi.
  
- II. **CAHUITA**. Los Poblados del Distrito de Cahuita son Buenavista (Katur), Bordón, Carbón, Carbón 1, Carbón 2, Catarata, Cocles, Comadre, Dindirí, Gibraltar, Hone Creek, Hotel Creek, Kekoldi, Limonal, Manzanillo, Mile Creek, Patiño, Playa Chiquita, Puerto Viejo, Punta Caliente, Punta Cocles, Punta Mona, Punta Uva, Tuba Creek (parte).
  
- III. **SIXAOLA**. Los Poblados del Distrito de Sixaola son Ania, Boca Sixaola, Catarina, Celia, Daytonia, Gandoca, Margarita, Mata de Limón, Noventa y Seis, Palma, Paraíso, Parque, San Miguel, San Miguelito, San Rafael, Virginia, Zavala.
  
- IV. **TELIRE**. Los Poblados del Distrito de Telire son Alto Cuen (Kjacka Bata), Alto Lari (Duriñak), Alto Urén, Arenal, Bajo Blei, Bajo Cuen, Boca Urén, Bris, Cachabli, Coroma, Croriña, China Kichá, Dururpe, Guachalaba, Katsi, Kichuguecha, Kivut, Mojoncito, Namuwakir, Orochico, Ourut, Purisquí, Purita, Rangalle, San José Cabecar, Sepeque, Shewab, Sipurio, Soky, Sorókicha, Sukut, Surayo, Sui, Telire, Turubokicha, Urén.

## Límites Geográficos

**Cuadro N° 11**  
**División Política**  
**Cantón de Talamanca**

UBICACIÓN	NORTE	SUR	OESTE	ESTE	ZONA	REGION
<b>Distrito 1 Bratsí</b>	Valle la Estrella	Volcán Buenos Aires Potrero Grande Biolley Pittier	Rivas San Pedro La Suiza	Panamá	Rural-urbana	Huetar Atlántico
<b>Distrito 2 Sixaola</b>	Mar Caribe	Panamá	Cahuita	Panamá Mar Caribe	Rural	Huetar Atlántico
<b>Distrito 3 Cahuita</b>	Mar Caribe	Bratsí, Panamá, Sixaola	Valle de la Estrella	Sixaola, Mar Caribe	Rural	Huetar Atlántico

**Fuente:** Instituto Nacional de Estadísticas y Censos de Costa Rica (INEC)

### BREVE RESEÑA HISTÓRICA DEL CANTÓN DE TALAMANCA

En la época precolombina el territorio que actualmente corresponde al cantón de Talamanca, estuvo habitado por indígenas de los grupos llamados tariacas y terbis, térrebes o térrabas. Los primeros conformaron la provincia de igual nombre, constituida por varios pueblos, ubicada próxima al litoral; que en los inicios de la conquista fueron sus caciques Abacara y Citará. El otro grupo se localizaba hacia el suroeste de la ladera Oriental de la cordillera de Talamanca; que por el año de 1697 algunos de sus integrantes fueron llevados a la vertiente del Pacífico, a los valles, hoy denominados de El General y de Coto Brus.

Para 1588 los franciscanos tenían ya una misión en Talamanca; a finales del siglo XVI fundaron una ermita de adobes y teja, así como un convento. En 1605 edificaron otro convento en la ciudad de Santiago; los cuales fueron totalmente destruidos en la rebelión realizada por los indígenas de la región, en 1610.

A partir de la segunda mitad del siglo XVIII, tortugueros de origen afrocaribeño de habla inglesa, navegando a remo y a vela, desde Bocas del Toro y el litoral nicaragüense, arribaron a las costas



de Talamanca; donde levantaron campamentos provisionales, durante siete meses, de marzo a setiembre de cada año, dedicados a la pesca con arpón de tortugas verdes y de carey, y al cultivo de productos de subsistencia como plátanos, yuca, ñame y coco. También llegaron piratas, que según leyendas de la región, enterraron sus tesoros en esas costas.

El 26 de julio de 1886 se estableció la primera escuela en la región, en la administración de don Bernardo Soto Alfaro, siendo su primer maestro don Guillermo Gabb Lyon, hijo de don William Gabb, geólogo norteamericano, que realizó estudios sobre diferentes aspectos físicos de la zona. El 23 de abril de 1907 se creó una escuela mixta, dirigida por don Zacarías Arrieta y su esposa doña Zoila, la cual duró un año y dos meses; luego fue reabierta en 1911 por misioneros; la escuela actual se denomina Bernardo Brug Ingerman. En 1974, en el segundo gobierno de don José Figueres Ferrer, en un galerón abandonado del Consejo Nacional de Producción, en Home Creek, inició sus actividades docentes el Colegio Técnico Profesional Agropecuario de Talamanca; en 1980 se inauguraron sus instalaciones en Bribí.

Los colonizadores se consideraban agricultores y no tortugeros; quienes construyeron sus viviendas aledañas a los cursos de agua, los cuales posteriormente se conocieron con los nombres de las respectivas familias.

A finales del siglo pasado y principios del presente se incrementó la población del litoral, debido primero a la emigración de jamaquinos y de habitantes de otras islas del Caribe, a raíz de la conclusión de la construcción del ferrocarril que unió las ciudades de Limón y San José; y luego al arribo de familias procedentes de Bocas del Toro y de Colón, las cuales en 1903 huyeron de Panamá, que para esa época estaba enfrascada en su lucha de Independencia de Colombia.

En 1915, don Alfredo González Flores, durante su administración ejecutiva (1914-1917), visitó la región y estableció la nueva población de Cahuita, en su actual asentamiento, en el lugar antes denominado The Bluff.

CUNLIMON 2017  
ESTUDIO DECARACTERIZACIÓN DE CANTONES

Mediante la ley N° 4339 del 20 de mayo de 1969 se dispuso que la cabecera del nuevo cantón, creado en esa oportunidad, fuese el lugar denominado Bambú, el cual a partir de ese momento se llamó Bratsí. En la ley N° 4574 del 4 de mayo de 1970, se promulgó el Código Municipal, que en su artículo tercero, le confirió al centro poblado del distrito primero, el título de Ciudad por ser cabecera del cantón. Posteriormente, en la ley N° 4626 del 3 de agosto del mismo año, se acordó que la cabecera de Talamanca sería la población denominada Bribri, antes conocida como Fields.

El nombre del cantón se debe a don Diego de Sojo y Peñaranda, cuando en octubre de 1605 fundó la ciudad de Santiago de Talamanca, en la margen este del río Tarire; denominación que asignó en honor del lugar donde había nacido, la villa de Talamanca, en la provincia de Madrid, España.

COMPOSICIÓN POLÍTICA Y GOBIERNO LOCAL ACTUAL

**Cuadro N° 12**  
**Distribución del Gobierno Local**  
**Cantón de Talamanca**  
**Periodo 2016-2020**

CARGO	NOMBRE	PARTIDO POLÍTICO DE PERTENENCIA
<b>Alcalde</b>	Marvin Antonio Gómez Bran	PUSC
<b>Vicealcaldesa Primera</b>	Alicia Hidalgo Fernández	PUSC
<b>Vicecalde Segundo</b>	Heriberto Hernández Ceciliano	PUSC
<b>Regidores Propietarios</b>	Arcelio García Morales	PUSC
	Pablo Guerra Miranda	PLN
	Cándida Natalia Cubillo González	PLN
	Pablo Ernesto Bustamante Cerdas	PML
<b>Regidores suplentes</b>	Horacio Gerardo Gamboa Herrera	PUSC
	Helen Simons Wilson	PUSC
	Luis Enrique Bermúdez Bermúdez	PLN
	Sandra Yenory Vargas Badilla	PLN
	Pablo Mena Rodríguez	PML

**Fuente:** Tribunal Supremo de Elecciones, Gobierno local.

CUNLIMON 2017  
ESTUDIO DECARACTERIZACIÓN DE CANTONES

**POBLACIÓN**

Tomando como base el Cálculo de Población por Provincia y Cantón al 30 de junio del 2017, según las Estadísticas Vitales del Instituto Nacional de Estadística y Censos (INEC), se estima la población de la provincia de Limón en 444 447 personas. El dato poblacional estimado del Cantón de Talamanca es de 40 681 habitantes.

**Cuadro N° 13**  
**Dato Poblacional Proyectado**  
**Cantón de Talamanca**  
**Junio de 2017**

<b>PROVINCIA, CANTÓN</b>	<b>TOTAL</b>	<b>HOMBRES</b>	<b>MUJERES</b>
<b>Provincia de Limón</b>	<b>444 447</b>	<b>229 601</b>	<b>214 846</b>
<b>Cantón de Talamanca</b>	<b>40 681</b>	<b>21 351</b>	<b>19 330</b>
<b>Bratsi</b>	<b>9 450</b>	<b>4 947</b>	<b>4 503</b>
<b>Sixaola</b>	<b>11 310</b>	<b>5 935</b>	<b>5 375</b>
<b>Cahuíta</b>	<b>12 106</b>	<b>6 395</b>	<b>5 711</b>
<b>Telire</b>	<b>7 815</b>	<b>4 074</b>	<b>3 741</b>

**Fuente:** Estadísticas Vitales, proyección a 2017, INEC.

***Nacimientos***

En las Estadísticas Vitales del INEC se refleja el registro de nacimientos en el año 2015 de la provincia de Limón se registraron 8 117 nacimientos, de los cuales 983 corresponden al Cantón de Talamanca, siendo estos 500 hombres y 483 mujeres.

**Cuadro N° 14**  
**Total de Nacimientos por Sexo, Según Residencia de la Madre.**  
**Cantón de Talamanca, 2015**

<b>PROVINCIA, CANTÓN</b>	<b>TOTAL</b>	<b>HOMBRES</b>	<b>MUJERES</b>
<b>Provincia de Limón</b>	<b>8 117</b>	<b>4 204</b>	<b>3 913</b>
<b>Cantón de Talamanca</b>	<b>983</b>	<b>500</b>	<b>483</b>

**Fuente:** Estadísticas Vitales 2015, INEC.

El Atlas del Desarrollo Humano Cantonal de Costa Rica del Programa de las Naciones Unidas para el Desarrollo - Costa Rica (PNUD-COSTA RICA) y la Universidad de Costa Rica - Escuela de Estadística (UCR), indica el comportamiento de los siguientes índices para el Cantón de Talamanca, con datos proyectados a 2014:

### ***Esperanza de Vida al Nacimiento***

Según datos del INEC, en Costa Rica la esperanza de vida al nacimiento para el año 2014 es de 79,7 años, siendo las mujeres las que logran una mayor longevidad al llegar a los 82,3 años mientras los hombres alcanzan los 77,2 años.

Con base en el Atlas, el Cantón de Talamanca refleja un Índice de Esperanza de Vida al nacer de 79,2 años de edad para el año 2014, muy similar al promedio Nacional de ese mismo año.

## ÍNDICES DE DESARROLLO DEL CANTÓN

### ***Índice de Desarrollo Social***

El Cantón de Talamanca ocupa el puesto 81 en el estudio de Índice de Desarrollo Social 2013 del Ministerio de Planificación Nacional y Política Económica (MIDEPLAN).

### ***Índice de Desarrollo Humano Cantonal***

Con base en el Atlas, en el año 2014 el comportamiento del Índice de Desarrollo Humano para el Cantón de Talamanca se ubicaba en el puesto 80, con respecto a los 81 cantones del país.

### ***Índice de Pobreza Humana Cantonal***

Según el Atlas Cantonal, Talamanca ocupaba la posición 64 en el Índice de Pobreza Humana Cantonal, con respecto a los 81 cantones del país. Este dato corresponde al año 2014.

### ***Índice Desarrollo Relativo al Género***

El Atlas cantonal actualizado a 2014 ubica a Talamanca en la posición 80, en el Índice de Desarrollo Relativo al Género, entre a los 81 cantones del país.

**Índice Competitividad Cantonal (ICC)**

Para el año 2011, el Cantón de Talamanca obtiene la posición 75 con respecto a los 81 cantones del país, con base en el Índice de Competitividad Cantonal publicado en 2016 por el Observatorio del Desarrollo de la UCR. Los pilares con los que se evalúa este índice se muestran en el cuadro adjunto:

**Cuadro N° 15  
Pilares de Competitividad Cantonal  
Cantón de Talamanca  
2011**

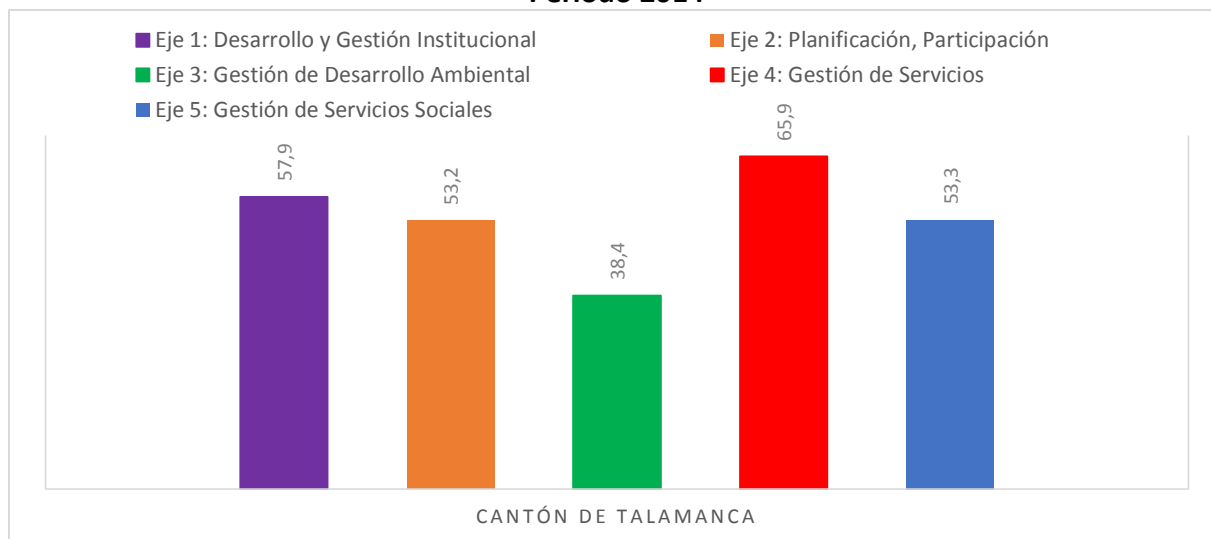
ICC	Económico	Gobierno	Laboral	Empresarial	Infraestructura	Innovación	Calidad de vida
75	68	47	75	60	81	80	7

Fuente: Índice de Competitividad Cantonal- Ood UCR, 2016.

**Índice Gestión Municipal**

Con respecto al Informe sobre los Índices de Gestión Municipal de 2014, elaborado por la Contraloría General de la República y publicado en 2015, el Cantón de Talamanca obtuvo una calificación de 53,2%, clasificado como categoría D4. La calificación de cada uno de los Ejes de Evaluación del Índice se detalla en el siguiente gráfico:

**Gráfico N° 8  
Resultados del Índice de Gestión Municipal  
Cantón de Talamanca  
Periodo 2014**



Fuente: Sistema Integrado de Información Municipal de la CGR, 2015.

## CULTURA

De acuerdo con la información recopilada de los informes Plan de Acción del PSA – INDIGENA, del Atlas de Desarrollo Humano Cantonal de Costa Rica y de la página web del Ministerio de Cultura y Juventud y sobre la cultura del Cantón de Talamanca, la composición de su población es tan variada como su naturaleza, ya que en ella se conjugan diferentes etnias como los originarios de la alta Talamanca (Cabécar y Bribri), los afrodescendientes y blancos en la costa así como los de origen chino. Además del castellano, cada comunidad ha conservado sus respectivas lenguas, incluyendo las vernáculos de los aborígenes.

### ***Grupo Cabécar***

Este grupo conserva el idioma en un 100% y se divide en tres formas dialectales. La población ocupaba diversos territorios a lo largo del país de los cuales tuvieron que migrar a zonas más alejadas en las montañas, estos procesos contribuyeron a una mayor permanencia de rasgos culturales, sin embargo es sinónimo de abusos, de usurpaciones y desvalorización cultural al interior de la misma identidad de esta población. Los procesos y políticas estatales no han sido puntuales ni específicos en los procesos de desarrollo de la población Cabécar, debido a las mismas razones geográficas.

Culturalmente, la población conserva en gran medida las tradiciones espirituales y familiares. Sin embargo, el desarrollo de su cultura material, espiritual y simbólica se ve atentado por la destrucción de los bosques, de donde consiguen la materia prima para el desarrollo de viviendas, artesanías, medicamentos, alimentación, entre otros.

Familiarmente, conservan la filiación materna de clanes, aspecto que organiza socialmente el orden de las relaciones y la misma identidad Cabécar. La tradición espiritual se fundamenta en la figura de un especialista en el conocimiento de la medicina tradicional. Esta figura conocida como Jawá, que es un intermediario entre el mundo espiritual y el físico. Además, diversas personas se encargan de realizar diferentes ritos según las circunstancias, por ejemplo, en los entierros. Estas figuras ya se han ido perdiendo sin que se continúen las tradiciones.

La forma de subsistencia de esta población consistía en la caza, pesca y la recolección de productos silvestres, pero la presión de la frontera agrícola ha obligado a esta población cambiar su modelo de subsistencia y producir bienes de consumo nacional. Algunas personas migran a poblaciones periféricas a emplearse en fábricas, fincas y casas.

Este cambio al sistema capitalista por la destrucción de la naturaleza ha influido en la desaparición de la cultura Cabécar, que, al no poder reproducirse, depende de la cultura externa para la sobrevivencia, permitiendo de forma tal un cambio social que acapara diversos espacios de socialización.

### ***Grupo Bribri***

El idioma de este grupo es el Bribri; existen dos variedades dialectales y las nuevas generaciones no dominan el idioma, se presenta un desfase en la cantidad de hablantes debido a la inserción de la educación pública.

La población Bribri ha sido estereotipada como la población indígena de Costa Rica, sin embargo igualmente ha sido desplazada a territorios alejados, por lo que comparten en gran medida mucha de la problemática de los Cabécar, además de la cercanía de sus territorios.

Las comunidades Bribri, Salitre y Cabagra del pacífico surgieron producto de los intercambios comerciales con la población Telire y Boruca. En los sectores alejados es donde las costumbres se conservan en mayor medida, en algunas comunidades la exposición a las poblaciones nacionales ha traído el desuso de la cultura. Las familias tienen un sistema de filiación materna, sin embargo al igual que el idioma y las tradiciones religiosas es en las comunidades alejadas donde se conservan en mayor medida.

En cuanto las tradiciones religiosas están guiadas por los Awá, personas que estudian durante 10 años los conocimientos de la medicina natural y los diferentes rituales, sin embargo las nuevas generaciones no han aprendido de los adultos por lo que el aprendizaje se ha ido perdiendo, de la misma forma ha afectado la gran cantidad de grupos religiosos y misioneros que han dado una

visión asistencialista, además de introducir filosofías religiosas occidentales, por lo que la tradición religiosa Bribri ha caído en desuso.

Igualmente ha visto afectado el desarrollo de la cultura material, simbólica y religiosa de esta población, por la destrucción de la naturaleza y la usurpación de los territorios, así como un descontrolado número de iniciativas y políticas desacertadas, que han transformado sensiblemente la cultura Bribri, generando una mayor dependencia de la cultura externa.

Las formas tradicionales de subsistencia de esta población, se han visto presionadas por la frontera agrícola, forzando a estas personas a integrarse en el sistema capitalista de producción. En el mejor de los casos continúan trabajando en sus parcelas, sin embargo el aumento de la población ha motivado un incremento de migraciones, por lo que la continuidad cultural igualmente se pierde.

Algunos sitios de Interés Turístico y Cultural son Cahuita, con una bella playa de arenas amarillas y con formaciones coralinas de gran extensión. Existe aquí un parque nacional de 22.400 hectáreas de extensión. También son dignas de mención las playas de Puerto Vargas, quizás de las más bellas del país, y Puerto Viejo. El Refugio Nacional de Vida Silvestre Gandoca-Manzanillo es otra área protegida de gran belleza, aunque esté muy amenazada por el desarrollo turístico masivo.

Se destacan aquí la zona costera (Cocles, Punta Uva, Manzanillo, Punta Uva y Gandoca); los humedales costeros (pantano de manzanillo, bosques de cativo, laguna de Gandoca, humedales de Sixaola) y los bosques costeros. La anidación de tortugas marinas es de gran importancia en las playas de Tuba Creek, Puerto Vargas, Playa Negra y Gandoca.

La Cordillera de Talamanca está conformada por la Gran Reserva de la Biosfera La Amistad, un gran territorio que protege más de 40 especies de mamíferos, como el jaguar y la danta, abundancia de aves y anfibios.



***Territorios Indígenas de Talamanca***

En el territorio costarricense hay un total de 63 876 habitantes indígenas, equivalente a un 1,68% de la población total del país. Del total de la población indígena del país un 42,3% vive en Territorios Indígenas, un 30,7% vive en la periferia de estos territorios y un 27% vive en el resto del país, especialmente en Áreas urbanas del Valle Central.

La población indígena asentada en sus tierras se ubica en un territorio con un total de 334 447 hectáreas. Las cuales se distribuyen en diferentes regiones del país, y son ocupadas por ocho grupos étnicos: cabécar, bribri, brunca o boruca, guaymi o ngöbe, huetar, guatuso o maleku, térraba o teribe y chorotega.

Dentro de todas las etnias destacan los bribris - cabécares de la Cordillera de Talamanca con un territorio de 264 889 hectáreas distribuidas en 12 reservas indígenas, para casi un 80% del área total de las tierras indígenas del país. Sin duda alguna esta etnia, que los especialistas se ubican como una sola con dos tribus, es la más numerosa y la que logró conservar más territorio; tierras que además tienen la mayor cobertura boscosa, colocándolos como los mayores propietarios de bosques maduros del país.

**Cuadro N° 16**  
**Población Indígena en Costa Rica**  
**Según Grupo Étnico.**  
**2011**

GRUPO ETNICO	TERRITORIOS INDIGENAS	POBLACIÓN
<b>CABECAR</b>	Chirripó	6 341
	Ujarrás	1 321
	Tayni	2 850
	Talamanca Cabécar	1 435
	Telire	545
	Bajo Chirripó	923
	Nairi Awari	473
	China Kicha	105
<b>BRIBRI</b>	Salitre	1 807
	Cabagra	3 188
	Talamanca Bribri	8 368
	Këköldi	3 575

**Fuente:** Censo de Territorios Indígenas, INEC-UNED, 2013

Todos los grupos étnicos de Costa Rica presentan características culturales distintas entre sí, a nivel: social, político, económico, ecológico, entre otros. Hay sociedades con un alto desarrollo organizativo como la bribri-cabécar, y sociedades muy desestructuradas como los chorotegas.

Hay sociedades de economía mixta capitalista-tradicional como los bribri de Talamanca y sociedades autárquicas no capitalistas como los cabécares de Alto Telire. La diferencia más importante es que los bribri-cabécares conservan una fuerte estructura matrilineal y los demás grupos son patrilineales por influencia occidental.

### ECONOMÍA

En términos socioeconómicos, Talamanca es la región más pobre del país, con una elevada tasa de pobreza una baja posibilidad de generar emprendimientos productivos.

La economía del cantón, en primera instancia, está basada en la agricultura y la ganadería, mientras que en segundo lugar encontramos al sector hotelero, de restaurantes y la industria manufacturera.

Entre los productos que se cultivan en la región encontramos el plátano para consumo nacional y de exportación, el banano tradicional y orgánico, en menor volumen se produce cacao, raíces y tubérculos, arazá, piña y pejibaye. El motor de la economía talamanqueña radica en sus empresas, dentro de las cuales se encuentran asociaciones de productores, cooperativas, sociedades anónimas y empresas sin identidad jurídica (economía informal).

Entre las empresas micro, pequeñas y medianas (MIPYMES) detectadas en Talamanca dentro del sector agropecuario y agroindustrial se encuentran:

*Asociaciones de Pequeños Productores:* estas han sido una importante forma de mantener la población productiva agropecuaria de Talamanca en el mercado. Sin embargo se han iniciado procesos agroindustriales a mediana y pequeña escala, por parte de la Asociación de Pequeños Productores de Talamanca (APPTA), la Asociación de Mujeres Microempresarias del

Asentamiento Paraíso Sixaola (AMMIAPAS) y la Asociación de Campesinos Productores Orgánicos (ACAPRO).

Entre las asociaciones netamente agropecuarias se encuentra la Asociación de Bordón para la Agricultura Conservacionista y Orgánica (ABACO), Asociación de Mujeres Microempresarias del Pueblo Nuevo de Bratsi (AsoMujer Bratsi), Asociación de Mujeres Organizadas de Margarita (AsoMargarita), Asociación de Mujeres Microempresarias de Talamanca (AMUNTA) y la Asociación de Pequeños Productores de Paraíso de Baja Talamanca (AsoParaíso).

Dentro de la Reserva Indígena solo se han conformado asociaciones entre ellas: Asociación Bribri Plewak Productora y Comercializadora de Alta Talamanca, Asociación Pequeños Productores Tyok Wakeneuk de Koroma, Asociación Grupo de Mujeres de Suretka (AAGATA), Asociación de Mujeres Indígenas de Alta Talamanca, Asociación Comunitaria de Mujeres Indígenas de Talamanca (ACOMUITA), Asociación De Pequeños Productores Orgánicos de Talamanca (UCANEHU) y Asociación DrikuatKo.

### ***Asociación ANAI***

Asociación ANAI es una organización costarricense, sin fines de lucro, pionera a nivel internacional en la participación comunitaria en temas de desarrollo comunal y conservación en zonas tropicales. Desde 1978, ANAI ha trabajado de la mano con habitantes del Caribe Sur de Costa Rica, específicamente Talamanca.

Una de sus principales misiones es la conservación del medio ambiente de la zona así como apoyar e incentivar el desarrollo sostenible de la zona del Caribe Sur. Uno de los principales logros ha sido el incorporar la comunidad rural de la zona con métodos de desarrollos sostenibles así como vías de ingreso económicamente viables.

***Asociación de Pequeños Productores de Talamanca (APPTA)***

Asociación de Pequeños Productores de Talamanca es una asociación de pequeños productores, fundada en 1987. Actualmente, la asociación se compone de 1 067 productores, de los cuales 80% es indígena bribri o cabécar y el 20% es afro o mestizo. Las mujeres consisten en un 38% de los miembros de la asociación. Trabajan en más de 30 comunidades en el Caribe sur de Costa Rica: Talamanca.

***Asociación Talamanqueña de Ecoturismo y Conservación (ATEC)***

ATEC fue fundado en 1989, cuando un grupo de residentes empezaron a reunirse, preocupados por los cambios sociales, culturales y ambientales que acompañaban al turismo. En 1990 se incorporó como asociación de base, llamado ATEC: Asociación Talamanqueña de Ecoturismo y Conservación. Con fondos internacionales, se abrió la oficina al frente de la Soda Tamara. Actualmente, ATEC es la oficina pública más vieja de Puerto Viejo, y el único centro de comunicación-Internet sin fines de lucro en Costa Rica que se auto sostiene a sí mismo y a sus proyectos.

ATEC promociona el turismo ecológico y los negocios pequeños con dueños locales y responsables. Estimulamos la conservación ayudando a familias locales derivar beneficios económicos de sus recursos naturales, y a través de la educación. Organizamos actividades memorables para visitantes a Talamanca y les ayudamos a participar en actividades amigables al ambiente y cultura local.

***Asociación Civil Kekoldi Wak Ka Koneke (Kekoldi)***

La Asociación Civil Kekoldi Wak Ka Koneke tiene como objetivo con la Reserva Kekoldi conservar los recursos naturales dentro del territorio indígena bribri y mejorar la calidad de vida de los habitantes mediante la toma de conciencia para conservar los recursos, y vivir de ellos, sin afectarlos, o haciéndolo en lo mínimo posible, por medio de la actividad turística que beneficie no sólo a la comunidad, sino también a otras comunidades de la región.

CUNLIMON 2017  
ESTUDIO DECARACTERIZACIÓN DE CANTONES

*Cooperativas:* aunque a nivel nacional el cooperativismo constituye el movimiento con mayor número de afiliados, en el cantón de Talamanca sólo se tiene referencia de tres cooperativas, a saber: CoopeLazos de Amistad RL (dedicada al sector comercial, ubicada en Sixaola), CoopeChuri RL (cooperativa autogestionaria que produce banano y plátano, ubicada en Yorkin) y Cooperativa de Comercialización del Río Sixaola (CoopeRio RL), dedicada a la producción y comercialización de plátano. Actualmente solo CoopeRio R.L., mantiene operaciones, CoopeChuri R.L. y CoopeLazos de Amistad están inactivas.

*Sociedades Anónimas:* en el cantón de Talamanca este tipo de empresa (a excepción de YAVALA SA, la cual produce jugo fermentado de noni) se ha desarrollado en el sector agroexportador / agroindustrial (plantas empacadoras de banano o plátano), amparadas a la tradición del cultivo de banano y de plátano, por parte de empresas transnacionales, las cuales aprovechan las favorables condiciones agro climáticas de la zona, así como de la cercanía del Puerto de Moín.

La mayoría de este grupo está conformado por nuevos y viejos empresarios que reaccionan favorablemente ante los cambios, debido a que lograron expandir su producción, obtuvieron apoyo financiero para diversificarse, crecieron sus productos de exportación, redujeron al mínimo sus líneas de productos y especializaron la producción, fabricaron nuevos bienes, ampliaron sus plantas, incorporaron nuevas tecnologías, capacitaron al personal y buscaron nuevos mercados.

*Empresas sin identidad jurídica:* este caso se refiere a los productores independientes del sector agrícola o a las agroindustrias artesanales que existen en el cantón. Se puede mencionar a unos 6 productores que comercializan en la Feria del Agricultor en Puerto Viejo de Limón, efectuada todos los sábados en el centro de esta pequeña ciudad costera y a otros productores dispersos que venden el excedente de su cosecha de forma informal o en la feria del agricultor en Limón.

Entre los agroindustriales artesanales se menciona a un productor de barras de chocolate orgánico, una familia que produce helados y los productores de aceite de coco, todos ellos aprovechan las oportunidades del sector turístico de la costa para vender su producción. Los principales problemas que enfrentan las empresas ubicadas en la región son: comercialización,

coordinación interinstitucional, investigación y apoyo tecnológico, crédito, organización entre productores, entre otros.

Se adjunta a continuación una tabla con la distribución de empresas existentes y sector productivo al que pertenecen en el Cantón de Talamanca, basada en datos obtenidos por el Ministerio de Economía Industria y Comercio.

**Cuadro N° 17**  
**Empresas Clasificadas por Sector según el MEIC**  
**Cantón de Talamanca**  
**2011**

SECTOR	Nº	MICRO	Nº	PEQUEÑA	Nº	MEDIANA	Nº	GRANDE	TOTAL
<b>Agricultura</b>	36	87,80%	0	0%	2	4,88%	3	7,32%	<b>41</b>
<b>Comercio</b>	43	79,63%	11	20,37%	0	0%	0	0%	<b>54</b>
<b>Industria</b>	13	92,86%	0	0%	0	0%	1	7,14%	<b>14</b>
<b>Servicio</b>	178	86,41%	26	12,62%	2	0,97%	0	0%	<b>206</b>
<b>Totales por Sector</b>	<b>270</b>	<b>85,71%</b>	<b>37</b>	<b>11,75%</b>	<b>4</b>	<b>1,27%</b>	<b>4</b>	<b>1,27%</b>	<b>315</b>

Fuente: MEIC

### ***Cámara de Turismo y Comercio del Caribe Sur (CATCAS)***

La cámara de Turismo y Comercio del Caribe Sur tiene como objetivo promover mediante el esfuerzo conjunto y organizado; el desarrollo turístico, económico, social y cultural de la región. También diagnostica problemas de la región en infraestructura, seguridad, salud, educación, cultura, protección al medio ambiente, mercadeo e imagen; establece y mantiene contactos con autoridades municipales, gubernamentales y organizaciones sin lucro o de orden internacional, con el fin de obtener ayuda económica, asesoría y cooperación, tendientes a la solución de los problemas de la región.

## EDUCACIÓN

### ***Educación Secundaria***

#### Ministerio de Educación Pública

Para el Cantón de Talamanca el Ministerio de Educación Pública dispone que la *Dirección Regional Sula* sea la responsable de velar por el cumplimiento de sus políticas.

**Cuadro N° 18**  
**Colegios Del Cantón de Talamanca, Provincia de Limón**  
**2011**

CANTÓN DE TALAMANCA	INSTITUCIÓN
CIRCUITO 07	C.T.P Talamanca
	T.V. San Vicente
	Sulayom
	Sepecue 2
CIRCUITO 08	Liceo Sixaola
	T.V. Cahuita
	T.V. Puerto Viejo
	T.V. Gandoca
	Complementaria Cahuita

Fuente: Direcciones Regionales de la Provincia de Limón, MEP.

### ***Educación Técnica***

#### Instituto Nacional de Aprendizaje

El 18 de abril del 2006 el Instituto Nacional de Aprendizaje y la Municipalidad de Talamanca firmaron el contrato (comodato) de las instalaciones del Centro Cultural de Talamanca para ser utilizado como Centro de Formación Profesional.

En el 2007, se inició con una programación anual más específica y acorde con las necesidades de la población, derivada de lo asignado a las acciones móviles.

Para 2017, la oferta del INA en el Cantón de Talamanca comprende los cursos de:

- ✓ Auxiliar de Laboratorio para Micro propagación de Plantas.
- ✓ Dibujo Asistido por Computadora en Tres Dimensiones.

CUNLIMON 2017  
ESTUDIO DE CARACTERIZACIÓN DE CANTONES

- ✓ Camarero de Hotel.
- ✓ Dibujo Básico e Interpretación de Planos para la Construcción Civil.
- ✓ Guía de Turistas en Naturalismo.
- ✓ Manipulación de Alimentos.
- ✓ Operador de Aplicaciones Ofimáticas.

***Parauniversitarias***

***Colegio Universitario de Limón (CUNLIMON)***

La Institución inicia operaciones en el Cantón de Talamanca en Setiembre de 2007, bajo la modalidad de Aula Desconcentrada. En el primer cuatrimestre de 2017 alcanza una matrícula de 60 estudiantes. Las carreras a nivel de diplomado que conforman la oferta académica son:

- ✓ Contabilidad y Finanzas.
- ✓ Dirección de Empresas.
- ✓ Salud y Seguridad Laboral.



***Universidades Públicas***

***Universidad Estatal a Distancia (UNED)***

En el año 2006 se instala la UNED en Talamanca, específicamente en la Asociación Finca Educativa de Shiroles. La UNED logra abrir oportunidades para todos los habitantes de este cantón. Lo hace con un equipo de funcionarios de la etnia bribri, que en la actualidad atiende a estudiantes que cursan 16 carreras universitarias, a personas de la comunidad en cursos de extensión y a estudiantes del Colegio Nacional de Educación a Distancia (CONED).

La gran mayoría de estas personas recibe beca por parte de la UNED. Se puede afirmar que el compromiso social con los costarricenses ha sido real y constante, por parte de las autoridades universitarias y el equipo de trabajadores de la UNED que acuerparon el proyecto.

Como parte de la gestión del Centro Universitario de Talamanca de la UNED, se pueden mencionar proyectos como alfabetización en Alto Telire; coordinación y charlas de prevención del dengue en las comunidades de Shiroles, Amubri, Puerto Viejo y Cocles; tertulias acerca de la



jerarquía social bribri en Talamanca, Guápiles, San José y San Carlos; y coordinación del Eje Portuario de la CRI Atlántica.

En el ámbito artístico y cultural, se auspicia al grupo cultural APA BLUWAK, la producción audiovisual del primer disco de música Bribri con fines didácticos y la capacitación a las instituciones en torno a temáticas indígenas en conjunto con la Universidad de Costa Rica (UCR).

Las carreras que ofrece la UNED comprenden las relacionadas a las siguientes Ciencias:

- ✓ De la Administración.
- ✓ De la Educación.
- ✓ Exactas.
- ✓ Sociales y humanidades.

### ***Universidades Privadas***

#### ***Universidad Panamericana***

La sede de Bribri está ubicada en las instalaciones del Colegio Técnico Profesional de Bribri. Según la página web de la Universidad Panamericana (mayo 2011) la sede de Bribri se encuentra en proceso de autorización por parte del Consejo de Educación Superior, y sólo están laborando con módulo técnicos mientras se da la aprobación.

CUNLIMON 2017  
ESTUDIO DE CARACTERIZACIÓN DE CANTONES

**Cuadro N° 19**  
**Matriz Resultados de los Indicadores**  
**Cantón de Talamanca**

INDICADOR	DATO OBTENIDO
<i>Extensión Territorial</i>	2 809,93 km <sup>2</sup>
<i>Cantidad de Distritos</i>	4
<i>Nombre del Alcalde</i>	Marvin Antonio Gómez Bran
<i>Cantidad de habitantes (2017)</i>	40 681
<i>Hombres</i>	21 351
<i>Mujeres</i>	19 330
<i>Nacimientos (2015)</i>	983
<i>Esperanza de Vida al Nacer (2014)</i>	79,2 años
<i>Índice de Desarrollo Social (2013)<sup>1</sup></i>	81
<i>Índice de Desarrollo Humano Cantonal (2014)<sup>1</sup></i>	80
<i>Índice de Pobreza Humana Cantonal (2014)<sup>1</sup></i>	64
<i>Índice Desarrollo Relativo al Género (2014)<sup>1</sup></i>	80
<i>Índice Competitividad Cantonal (2011)<sup>1</sup></i>	75
<i>Índice Gestión Municipal (2014)<sup>1</sup></i>	53,2%
<i>Sectores Bases de Crecimiento Económico</i>	Agricultura, Servicio y Turismo
<i>Cantidad de colegios (Regional de Limón)<sup>2</sup></i>	53
<i>Cantidad de Universidades Publicas</i>	1
<i>Instituto Nacional de Aprendizaje CUNLIMON</i>	SI
<i>Cantidad de Universidades Privadas</i>	1

(1) Respecto de los 81 cantones del país, donde 1 indica la mejor posición relativa

(2) Incluye CINDEA

## CANTON DE MATINA

Los datos generales del Cantón de Matina de la Provincia de Limón, reseña histórica y escudo y mapa fueron tomados de los informes Agenda 21 Matina 2010 y el Plan de Desarrollo Humano Cantonal del Cantón de Matina 2010 - 2020, y la página web: <http://es.wikipedia.org>

### POSICIÓN GEOGRÁFICA Y EXTENSIÓN TERRITORIAL



El Cantón de Matina tiene un área de 772.64 km<sup>2</sup>, presenta una anchura máxima de cuarenta y siete kilómetros, en dirección norte a sur, desde la desembocadura del estero Madre de Dios, en el mar Caribe hasta unos 1.500 metros aguas arriba de la confluencia del río Boyei y el brazo del río del mismo nombre.

### DIVISIÓN POLÍTICA DEL CANTÓN DE MATINA

#### ***Creación y Procedencia***

El Cantón de Matina fue creado mediante la ley 4344 en 1969 y es el quinto de la provincia de Limón.



El cantón de Matina está dividido en tres distritos:

- I. **MATINA**. Poblados: Baltimore, Barra de Matina Norte, Bristol, Colonia Puriscaleña, Corina, Chirripó, Esperanza, Helvetia, Hilda, Línea B, Luisa Oeste, Milla 4, Milla 23, San Miguel, Victoria.
- II. **BATAAN**. Barrios: Milla 25.  
Poblados: Barbilla, Berta, Damasco, Davao, Goshen, Leyte, Lola, Luzón, Margarita, Milla 24, Milla 27, Milla 28, Oracabesa, Parcelas, Sahara, Santa Marta, Titán, Vegas.
- III. **CARRANDÍ**. Poblados: Barra de Matina Sur, Boca del Pantano, Boca Río Matina, Boston, California, Indio, Larga Distancia, Luisa Este, Maravilla, Milla 14, Nueva York, Palacios, Peje, Punta de Riel, Río Cuba, Saborío, San Edmundo, San José, Sterling, Strafford, Toro, Trinidad, Venecia, Zent.

**Límites Geográficos:**

**Cuadro N° 20**  
**División Política**  
**Cantón de Matina**

UBICACIÓN	NORTE	SUR	OESTE	ESTE	ZONA	REGIÓN
<b>Distrito 1</b> <b>Matina</b>	Mar Caribe	Tayutic Matama Valle la Estrella	Batán Tayutic	Carrandí Matama	Rural- urbano	Huetar Atlántico
<b>Distrito 2</b> <b>Batán</b>	Mar Caribe	Tres Equis	Pacuarito	Matina	Rural	Huetar Atlántico
<b>Distrito 3</b> <b>Carrandí</b>	Mar Caribe	Matina Matama	Matina	Río Blanco	Rural	Huetar Atlántico

**Fuente:** Instituto Nacional de Estadísticas y Censos de Costa Rica (INEC)

**BREVE RESEÑA HISTÓRICA DEL CANTÓN DE MATINA**

En la época precolombina el territorio que actualmente corresponde al cantón de Matina, conformó parte de la provincia de considerable extensión y población indígena, denominada Pococí, situada entre las provincias de Suerre y Tariaca, la cual estaba constituida por varios pueblos.

El gobernador de la Provincia don Gregorio de Sandoval, en 1637 estableció el Puerto de Matina, en la desembocadura del río de igual nombre, en el Mar del Norte (hoy Caribe); quien a la vez mejoró el camino a Cartago. A partir de la segunda mitad del siglo XVII se inició el cultivo del cacao en la zona, que fue el primer producto exportado por la Provincia, actividad que estuvo ligada a los vecinos pudientes de la ciudad de Cartago, quienes financiaron su explotación; lo cual motivó a que Matina adquiriese gran importancia y fuese centro de contrabando.

Desde finales del siglo XVII los zambos mosquitos incursionaron en forma violenta en las plantaciones de cacao de Matina, para despojar a los cultivadores, en el momento de la cosecha, en junio y diciembre.

CUNLIMON 2017  
ESTUDIO DECARACTERIZACIÓN DE CANTONES

La siembra del banano en la región se inició a finales del siglo XIX, por parte de don Minor Cooper Keith; actividad que se incrementó en un corto plazo y en el primer tercio del siglo XX, por la producción a gran escala efectuada por la United Fruit Company, empresa establecida en 1899 por el señor Keith, en asocio con capital extranjero. Este cultivo se vio afectado en la década de los años treinta del presente siglo, debido a las enfermedades en las plantas y al agotamiento de los suelos, lo cual motivó a la citada empresa a trasladar sus intereses y producción al Pacífico sureste del país.

El nombre del cantón, según don Carlos Gagini en su obra “Los Aborígenes de Costa Rica”, es una palabra indígena cuyo origen se remonta a la referencia que se hizo en 1564 del río Matine, en el pueblo de Buca o Bucará, uno de los diez que conforman la provincia de Pococí; en otros documentos aparece como Matina.

COMPOSICIÓN POLÍTICA Y GOBIERNO LOCAL

**Cuadro N° 21**  
**Distribución del Gobierno Local**  
**Cantón de Matina**  
**Periodo 2016-2020**

CARGO	NOMBRE	PARTIDO POLÍTICO DE PERTENENCIA
<b>Alcalde</b>	Elvis Lawson Villafuerte	PAC
<b>Vicealcaldesa Primera</b>	Jeannette González Sandoval	PLN
<b>Vicealcalde Segundo</b>	Mario Bustos Ríos	PLN
<b>Regidores (as) Propietarios (as)</b>	Roberto Campbell Rojas	PLN
	Lidiette Solís Zamora	PLN
	Juan Rafael Camacho Ureña	PUSC
	Oscar Emilio Bonilla Umaña	PRSC
	Wilber Monge Martínez	PRC
<b>Regidores (as) Suplentes</b>	Paulina Fajardo Rosales	PLN
	Mario Antonio Gutiérrez Cambronero	PLN
	Arnoldo Loaiza Quesada	PUSC
	Mercedes Villafuerte Castañeda	PRSC
	Lidia Jessica Chamorro Hernández	PRC

**Fuente:** Tribunal Supremo de Elecciones, Gobierno local.

CUNLIMON 2017  
ESTUDIO DECARACTERIZACIÓN DE CANTONES

## POBLACIÓN

Tomando como base el Cálculo de Población por Provincia y Cantón al 30 de junio del 2017, según las Estadísticas Vitales del Instituto Nacional de Estadística y Censos (INEC), se estima la población de la provincia de Limón en 444 447 personas. El dato poblacional estimado del Cantón de Matina es de 44 715 habitantes.

**Cuadro N° 22**  
**Dato Poblacional Proyectado**  
**Cantón de Matina**  
**Junio de 2017**

<b>PROVINCIA, CANTÓN</b>	<b>TOTAL</b>	<b>HOMBRES</b>	<b>MUJERES</b>
<b>Provincia de Limón</b>	<b>444 447</b>	<b>229 601</b>	<b>214 846</b>
<b>Cantón de Matina</b>	<b>44 715</b>	<b>23 912</b>	<b>20 803</b>
<b>Matina</b>	<b>10 234</b>	<b>5 475</b>	<b>4 759</b>
<b>Batán</b>	<b>19 525</b>	<b>10 485</b>	<b>9 040</b>
<b>Carrandi</b>	<b>14 956</b>	<b>7 952</b>	<b>7 004</b>

**Fuente:** Estadísticas Vitales, proyección a 2017, INEC.

## **Nacimientos**

En las Estadísticas Vitales del INEC se refleja el registro de nacimientos en el año 2015 de la provincia de Limón se registraron 8 117 nacimientos, de los cuales 844 corresponden al Cantón de Matina, siendo estos 433 hombres y 411 mujeres.

**Cuadro N° 23**  
**Total de Nacimientos por Sexo, Según Residencia de la Madre.**  
**Cantón de Matina, 2015**

<b>PROVINCIA, CANTÓN</b>	<b>TOTAL</b>	<b>HOMBRES</b>	<b>MUJERES</b>
<b>Provincia de Limón</b>	<b>8 117</b>	<b>4 204</b>	<b>3 913</b>
<b>Cantón de Matina</b>	<b>844</b>	<b>433</b>	<b>411</b>

**Fuente:** Estadísticas Vitales 2015, INEC.

El Atlas del Desarrollo Humano Cantonal de Costa Rica del Programa de las Naciones Unidas para el Desarrollo - Costa Rica (PNUD-COSTA RICA) y la Universidad de Costa Rica - Escuela de Estadística (UCR), indica el comportamiento de los siguientes índices para el Cantón de Matina, con datos proyectados a 2014:

### ***Esperanza de Vida al Nacimiento***

Según datos del INEC, en Costa Rica la esperanza de vida al nacimiento para el año 2014 es de 79,7 años, siendo las mujeres las que logran una mayor longevidad al llegar a los 82,3 años mientras los hombres alcanzan los 77,2 años.

Con base en el Atlas, el Cantón de Matina refleja un Índice de Esperanza de Vida al nacer de 78,8 años de edad para el año 2014, un poco inferior al promedio Nacional de ese mismo año.

## ÍNDICES DE DESARROLLO DEL CANTÓN

### ***Índice de Desarrollo Social***

El Cantón de Matina ocupa el puesto 73 en el estudio de Índice de Desarrollo Social 2013 del Ministerio de Planificación Nacional y Política Económica (MIDEPLAN).

### ***Índice de Desarrollo Humano Cantonal***

Con base en el Atlas, en el año 2014 el comportamiento del Índice de Desarrollo Humano para el Cantón de Matina se ubicaba en el puesto 79, con respecto a los 81 cantones del país.

### ***Índice de Pobreza Humana Cantonal***

Según el Atlas Cantonal, Matina ocupaba la posición 63 en el Índice de Pobreza Humana Cantonal, con respecto a los 81 cantones del país. Este dato corresponde al año 2014.

### ***Índice Desarrollo Relativo al Género***

El Atlas cantonal actualizado a 2014 ubica a Matina en la posición 78, en el Índice de Desarrollo Relativo al Género, entre a los 81 cantones del país.

### **Índice Competitividad Cantonal (ICC)**

Para el año 2011, el Cantón de Matina obtiene la posición 67 con respecto a los 81 cantones del país, con base en el Índice de Competitividad Cantonal publicado en 2016 por el Observatorio del Desarrollo de la UCR. Los pilares con los que se evalúa este índice se muestran en el cuadro adjunto:

**Cuadro N° 24**  
**Pilares de Competitividad Cantonal**  
**Cantón de Matina**  
**2011**

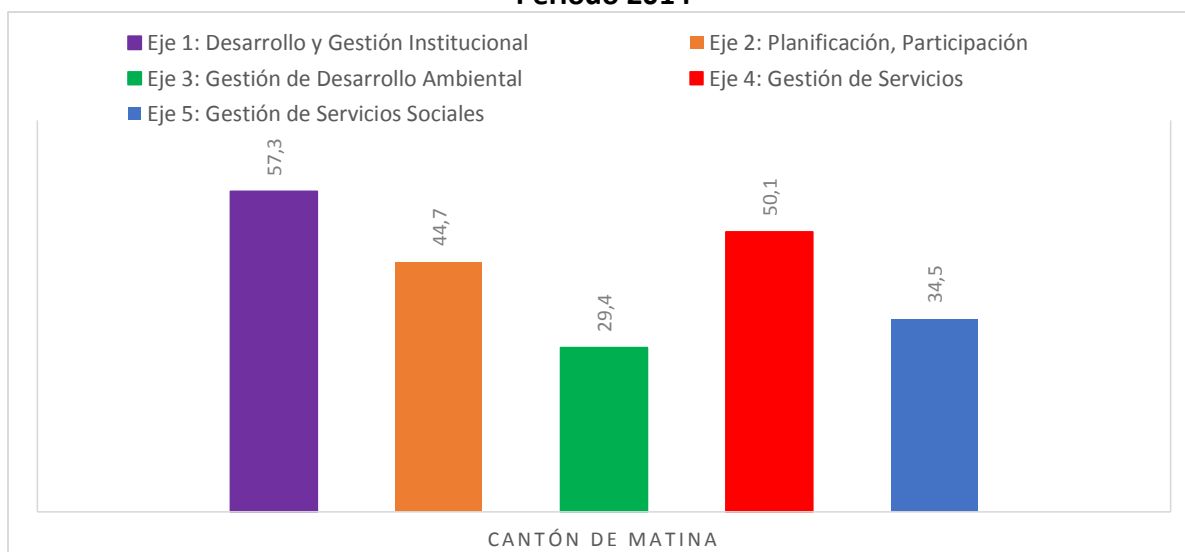
ICC	Económico	Gobierno	Infraestructura	Empresarial	Laboral	Innovación	Calidad de vida
67	53	7	77	58	64	69	52

Fuente: Índice de Competitividad Cantonal- Ood UCR, 2016.

### **Índice Gestión Municipal**

Con respecto al Informe sobre los Índices de Gestión Municipal de 2014, elaborado por la Contraloría General de la República y publicado en 2015, el Cantón de Matina obtuvo una calificación de 44,3%, clasificado como categoría D4. La calificación de cada uno de los Ejes de Evaluación del Índice se detalla en el siguiente gráfico:

**Gráfico N° 8**  
**Resultados del Índice de Gestión Municipal**  
**Cantón de Matina**  
**Periodo 2014**



Fuente: Sistema Integrado de Información Municipal de la CGR, 2015.



## CULTURA

De acuerdo con la información recopilada de los informes Atlas de Desarrollo Humano Cantonal de Costa Rica y Agenda 21 Local del Cantón de Matina y la página web del Ministerio de Cultura y Juventud sobre la cultura del mismo, se indica que esta zona se caracteriza por la presencia de diferentes grupos étnicos y culturales (afrocostarricenses, chinos, italianos, nicaragüenses y colombianos) que han llegado a la región atraídos por trabajos en el cultivo de banano.

Aunque existe una rica mezcla en culturas por los diferentes orígenes de sus pobladores, no se percibe esta riqueza en las actividades culturales (que son muy pocas) de las comunidades. Al contrario, este factor ha provocado la distorsión de la identidad de la comunidad, afectando el sentido de pertenencia e influyendo en la pérdida de celebraciones tradicionales (como el día del negro).

Algunas tradiciones se han ido perdiendo debido a la migración de los pobladores desde la época en que se dio la pérdida y sustitución de las plantaciones de cacao por las de banano. También, inmigraron chinos que llegaron a Matina con la construcción del ferrocarril que llegaba hasta San José, así como originarios de otras naciones que llegaron atraídos por la actividad bananera.

Dentro de las actividades culturales mencionadas están los festejos cívicos, religiosos y cantonales (para las comunidades de Matina y Bataán). En las comunidades de Matina y Pacuare hay personas que confeccionan artesanías como collares, copas de concha de coco, tortugas, entre otras, utilizando para ello materiales de la zona. La influencia afrocaribeña (ahora afrocostarricense) se percibe fuertemente en los platillos típicos de las comunidades.

Las principales comidas son el “rice and beans”, patí, pan bon, agua de sapo, mondongo y pescado. Algunos de los pobladores mantienen las tradiciones de uso de plantas medicinales, muchas de ellas extraídas del bosque y otras cultivadas en los jardines o huertos caseros.

## ECONOMÍA

La mayor parte de su territorio está dedicado a actividades agrícolas y pecuarias, dentro de las que sobresalen el cultivo de banano, cacao, plátano, pejibaye y ganadería como principales actividades productivas.

La producción de banano es la principal actividad económica de los habitantes de Matina y Bataán. Para el caso de la comunidad de Pacuare se ha presentado un giro de la actividad productiva, pasando de participar en las bananeras a dedicarse a la pesca como principal actividad. En todas las comunidades los pobladores son mayormente asalariados que trabajan en el comercio y en el sector público.

La actividad principal es la producción de banano y en algunos casos, arroz. Esta último es vendido en San José y los bananos son empacados y preparados para su exportación. Otras actividades productivas en orden de importancia están ligadas al sector público, el comercio y actividades agrícolas a pequeña escala y en muchos casos para el autoconsumo.

La actividad bananera es el eje central de la economía de Matina. Los negocios, servicios y otras actividades que se identifican están estrechamente ligados a las bananeras como principal fuente de empleo, de donde proviene la mayor parte del ingreso económico que se utiliza para llevar a cabo diferentes transacciones, a fin de satisfacer sus necesidades básicas. A nivel nacional la actividad bananera genera alrededor de 33.000 empleos directos. La mano de obra es local y un gran porcentaje es proveniente de Nicaragua. Los ingresos en las bananeras son en promedio alrededor de US\$250 por mes por trabajador en jornadas laborales que oscilan entre ocho y 12 horas de cinco a seis días por semana.

Otras actividades para generar ingresos dependen del comercio local; por ejemplo, pulperías, panaderías, ferreterías, licoreras, artesanías, restaurantes, entre otros. Algunos realizan actividades agrícolas en sus propias parcelas. Los productos de esta actividad son destinados en alguna medida al mercado local y en la mayoría son usados para autoconsumo.

CUNLIMON 2017  
ESTUDIO DE CARACTERIZACIÓN DE CANTONES

En cuanto a acceso al crédito y financiamiento, los pobladores de Matina y Bataán recurren principalmente a préstamos en entidades bancarias, cooperativas o familiares; a la venta de animales y al uso de ahorros.

A continuación, se adjunta el cuadro con la clasificación y distribución de empresas existentes según el sector productivo al que pertenecen, basada en datos obtenidos por el Ministerio de Economía Industria y Comercio (MEIC).

**Cuadro N° 25**  
**Empresas Clasificadas por Sector según el MEIC**  
**Cantón de Matina**  
**2011**

SECTOR	Nº	MICRO	Nº	PEQUEÑA	Nº	MEDIANA	Nº	GRANDE	TOTAL
<b>Agricultura</b>	21	40.38%	10	19.23%	11	21.15%	10	19.23%	<b>52</b>
<b>Comercio</b>	54	93.10%	4	6.90%	0	0.00%	0	0.00%	<b>58</b>
<b>Industria</b>	5	62.50%	2	25.00%	1	12.50%	0	0.00%	<b>8</b>
<b>Servicio</b>	43	87.76%	4	8.16%	1	2.04%	1	2.04%	<b>49</b>
<b>Totales por Sector</b>	<b>123</b>	<b>73,65%</b>	<b>20</b>	<b>11,97%</b>	<b>13</b>	<b>7,78%</b>	<b>11</b>	<b>6,60%</b>	<b>167</b>

Fuente: MEIC

## EDUCACIÓN

### **Educación Secundaria**

#### Ministerio de Educación Pública

El Cantón de Matina está comprendido dentro de jurisdicción de la Dirección Regional de Limón que es la responsable de velar por el cumplimiento de las políticas educativas.

CUNLIMON 2017  
ESTUDIO DECARACTERIZACIÓN DE CANTONES

En el cuadro N° 20 se destaca la información de los colegios que pertenecen al circuito 09:

**Cuadro N° 26**  
**Colegios Del Cantón de Matina, Provincia de Limón**  
**2011**

CANTÓN DE TALAMANCA	INSTITUCIÓN
<b>CIRCUITO 09</b>	Colegio de Venecia
	Colegio Nocturno Bataan
	C.T.P Bataan
	Liceo de Matina
	Unidad Pedagógica Gilande

**Fuente:** Direcciones Regionales de la Provincia de Limón, MEP.

En relación con Instituciones de Educación Superior en el Cantón de Matina, solo se encuentra el CUNLIMON con la modalidad de diplomados. No existen sedes de las Universidades Estatales ni Privadas.

***Parauniversitarias***

**Colegio Universitario de Limón (CUNLIMÓN)**

La Institución inicia operaciones en el Cantón de Matina en Enero de 2005, bajo la modalidad de Aula Desconcentrada. En el primer cuatrimestre de 2017 alcanza una matrícula de 42 estudiantes.

Las carreras a nivel de diplomado que conforman la oferta académica son:

- ✓ Contabilidad y Finanzas.
- ✓ Dirección de Empresas.
- ✓ Gestión Logística.



CUNLIMON 2017  
ESTUDIO DE CARACTERIZACIÓN DE CANTONES

**Cuadro N° 27**  
**Matriz de Resultados de los Indicadores**  
**Cantón de Matina**

INDICADOR	DATO OBTENIDO
<i>Extensión Territorial</i>	772,64 km <sup>2</sup>
<i>Cantidad de Distritos</i>	3
<i>Nombre del Alcalde</i>	Elvis Lawson Villafuerte
<i>Cantidad de habitantes (2017)</i>	44 715
<i>Hombres</i>	23 912
<i>Mujeres</i>	20 803
<i>Nacimientos (2014)</i>	844
<i>Esperanza de Vida al Nacer (2014)</i>	78,8 Años
<i>Índice de Desarrollo Social (2013)<sup>1</sup></i>	73
<i>Índice de Desarrollo Humano Cantonal (2014)<sup>1</sup></i>	79
<i>Índice de Pobreza Humana Cantonal (2014)<sup>1</sup></i>	63
<i>Índice Desarrollo Relativo al Género (2014)<sup>1</sup></i>	78
<i>Índice Competitividad Cantonal (2011)<sup>1</sup></i>	67
<i>Índice Gestión Municipal (2014)<sup>1</sup></i>	44,3%
<i>Sectores Bases de Crecimiento Económico</i>	Agricultura - Comercio
<i>Cantidad de colegios (Regional de Limón)<sup>2</sup></i>	4
<i>Cantidad de Universidades Publicas</i>	0
<i>Instituto Nacional de Aprendizaje CUNLIMON</i>	SI
<i>Cantidad de Universidades Privadas</i>	0

(1) Respecto de los 81 cantones del país, donde 1 indica la mejor posición relativa

(2) Incluye CINDEA

## CANTON DE SIQUIRRES

Los datos generales del Cantón de Siquirres de la Provincia de Limón, reseña histórica y escudo y mapa fueron tomados del informe Plan de Desarrollo Humano Cantonal del Cantón de Siquirres 2010 – 2020.

### POSICIÓN GEOGRÁFICA Y EXTENSIÓN TERRITORIAL



El Cantón de Siquirres tiene un área de 860,19 km<sup>2</sup>, es el tercero de la provincia de Limón, la anchura máxima es de cincuenta y dos kilómetros, en dirección noreste a suroeste, desde la desembocadura del río Pacuare en el mar Caribe, hasta la naciente del río Destierro.

Siquirres tiene una parte importante de su territorio en las serranías, que son estribaciones de la Cordillera de Talamanca; y el resto del territorio se extiende por la llanura. Hay topografía variada, toda muy fértil, ya que en esta zona el clima húmedo contribuye a la feracidad del suelo.

### DIVISIÓN POLÍTICA DEL CANTÓN CENTRAL DE SIQUIRRES

#### *Creación y Procedencia*

Este cantón fue creado mediante por la Ley N° 11 del 19 de septiembre de 1911 y su principal actividad es agrícola: producción de banano y piña. Se encuentra comunicado por carretera con el resto de la provincia y del país. En los últimos años ha adquirido importancia el turismo que visita los rápidos de los ríos Pacuare y Reventazón.



El cantón de Siquirres está dividido en seis distritos:

- I. **SIQUIRRES**. Barrios: María Auxiliadora, Brooklin, San Rafael, San Martín, Triunfo, Miraflores, el Invu, Siquirritos, Betania.

Poblados: Alto Guayacán, Amelia, Amistad, Bajo Tigre, Barnstorf, Betania, Boca Pacuare, Boca Parismina, Calvario, Calle Tajo, Canadá, Caño Blanco, Carmen, Celina, El Coco, El cocal, Dos

CUNLIMON 2017  
ESTUDIO DE CARACTERIZACIÓN DE CANTONES

Bocas, Encanto (norte), Encanto (sur), Ganga, Imperio, Indiana Dos, Indiana Tres, Indiana Uno, Islona, Lindavista, Livingston, Lucha, Milla 52, Moravia, Morazán, Nueva Esperanza, Nueva Virginia, San Alberto Nuevo, San Alberto Viejo, San Alejo, San Joaquín, Santo Domingo.

II. **PACUARITO**. Poblados: Alto Mirador, Altos de Pacuarito, Buenos Aires, Cimarrones, Culpeper, Cultivez, Freehold, Galicia, Isla Nueva, Leona, Madre de Dios, Manila, Monteverde, Perla, Perlita, Río Hondo, San Carlos, San Rafael, Santa Rosa, Ten Switch, Trinidad, Waldeck.

III. **FLORIDA**. Barrios: El Alto.

Poblados: Alto Gracias a Dios, Alto Laurel, Altos de Pascua, Bonilla Abajo, Casorla, Chonta, Destierro, Fourth Cliff, Huecos, Lomas, Llano, Pascua, Río Peje, Roca, Rubí, San Antonio, Túnel Camp.

IV. **GERMANIA**. Barrios: América, Babilonia.

Poblados: Cacao, Colombiana, Herediana, Milano, Trinidad, Williamsburg.

V. **CAIRO**. Barrios: Francia.

Poblados: Ana, Bellavista, Boca Río Jiménez, Castilla, Cocal, Golden Grove, Josefina, Junta, Luisiana, Milla 3, Milla 4, Milla 5, Milla 6, Ontario, Peje, Seis Amigos, Silencio.

VI. **ALEGRÍA**. Poblados: Alto Herediana, Portón Iberia, Río Peje, Vueltas.

**Límites Geográficos:**

**Cuadro N° 28**  
**División Política**  
**Cantón de Siquirres**

UBICACIÓN	NORTE	SUR	OESTE	ESTE	ZONA	REGIÓN
<b>Distrito 1 Siquirres</b>	Colorado Mar Caribe	Tres Equis	Cairo Florida	Pacuarito	Rural.- urbano	Huetar Atlántico
<b>Distrito 2 Pacuarito</b>	Mar Caribe	Tres Equis	Siquirres	Batán	Rural	Huetar Atlántico
<b>Distrito 3 Florida</b>	Cairo Alegría	Santa Cruz Santa Teresita Peralta	Pocora Alegría	Siquirres	Rural	Huetar Atlántico
<b>Distrito 4 Germania</b>	Cairo Pocora	Alegría Cairo	Pocora	Cairo	Rural	Huetar Atlántico
<b>Distrito 5 Cairo</b>	Colorado	Florida	Alegría Germania Pocora Jiménez	Siquirres	Rural	Huetar Atlántico
<b>Distrito 6 Alegría</b>	Germania	Florida	Pocora	Florida Cairo	Rural	Huetar Atlántico

**Fuente:** Instituto Nacional de Estadísticas y Censos de Costa Rica (INEC)

**BREVE RESEÑA HISTÓRICA DEL CANTÓN DE SIQUIRRES**

En la época precolombina el territorio que actualmente corresponde al cantón de Siquirres conformó parte de la provincia de considerable extensión y población indígena denominada Pococí, situada entre las provincias de Suerre y Tariaca, constituida por varios poblados. El descubridor de la región fue don Diego Gutiérrez, que a finales de 1543 fundó la Villa de Santiago, a unos diez kilómetros aguas arriba de la desembocadura del río Suerre (hoy Pacuare), la cual fue abandonada meses después.

El 4 de octubre del año siguiente el mismo conquistador estableció la Ciudad de San Francisco, ubicada a unos veintinueve kilómetros de la boca del citado río en el Mar del Norte (hoy Caribe), sitio que fue de efímera existencia. En la desembocadura del río Suerre, el padre Juan Estrada Rávago creó el segundo asiento del Castillo de Austria en 1560, villa que tampoco prosperó y



pronto la abandonó para regresar a Nicaragua. En 1576 don Alonso de Anguciana de Gamboa habilitó el puerto de Suerre, en la desembocadura del río del mismo nombre, al final del camino que abrió desde Cartago hasta el litoral Caribe. Denominó al puerto Castillo de Austria, en recuerdo al sitio que estableció allí el padre Estrada Rávago en 1560; lugar que fue abandonado en 1637 por disminución de su calado.

En 1651 el gobernador de la provincia don Juan Fernández de Salinas y de la Cerda volvió a poblar el puerto de Suerre, con españoles e indios, construyó ocho ranchos y la aduana, sondeó el puerto y reabrió unos 145 kilómetros de camino por la montaña.

La empresa que inició la construcción del ferrocarril al Caribe, fundó en 1875, el caserío que llamó Milla 36, como un campamento de trabajo y depósito de materiales para la vía férrea; que con el tiempo llegó a constituir la actual ciudad de Siquirres. En los últimos años del siglo XIX, funcionó el ferrocarril, que desde el Puerto de Limón pasaba por Siquirres hasta la conexión vial situada, en la margen este del río Sucio; lugar que se denominó Carrillo a partir de 1883, tramo que se conoció posteriormente como Línea Vieja. La siembra del banano en la región se inició a finales del siglo XIX, por parte de don Minor Cooper Keith; actividad que se incrementó en un corto plazo y durante el primer tercio del siglo XX, por la producción a gran escala realizada por la United Fruit Company, empresa establecida en 1899 por el señor Keith, en asocio con capital extranjero, este cultivo se vio afectado en la década de los treinta del pasado siglo, debido a las enfermedades que atacaron las plantas y al agotamiento de los suelos, lo cual motivó a la mencionada empresa a trasladar sus intereses y producción al Pacífico sureste.

En 1895 se construyó una ermita en la región, en 1912 la Compañía Bananera de Costa Rica edificó una iglesia, y en 1937 en la hoy ciudad de Siquirres se erigió otro templo. En el año de 1949, se estableció la parroquia, dedicada a San José Patrono.

La primera escuela se creó en 1908, y el Colegio Técnico Profesional Agropecuario de Siquirres, inició sus actividades docentes el 4 de marzo de 1963.

CUNLIMON 2017  
ESTUDIO DECARACTERIZACIÓN DE CANTONES

El 19 de setiembre de 1911, mediante la Ley N° 11, se le otorgó el título de Villa a la población de Siquirres cabecera del cantón creado en esa oportunidad. Posteriormente, en la Ley N° 4574 del 4 de mayo de 1970, se promulgó el Código Municipal, que en su artículo tercero, le confirió a la villa la categoría de Ciudad, por ser cabecera de cantón.

El alumbrado público se instaló en 1919 y la cañería en el año siguiente, ambas realizadas por los hermanos de apellido Lindo. El nombre del cantón según don Carlos Gagini, en su obra Los Aborígenes de Costa Rica, apareció citado en un documento de 1678 como Siquerre; palabra indígena que en cahita: siquiri significa colorado.

COMPOSICIÓN POLÍTICA Y GOBIERNO LOCAL

**Cuadro N° 29**  
**Distribución del Gobierno Local**  
**Cantón de Siquirres**  
**Periodo 2016-2020**

CARGO	NOMBRE	PARTIDO POLÍTICO DE PERTENENCIA
<b>Alcalde</b>	Mangell McLean Villalobos	PLN
<b>Vicealcaldesa Primera</b>	Sara María Méndez Morales	PLN
<b>Vicealcalde Segundo</b>	Juan Bautista Vásquez Sanabria	PLN
<b>Regidores (as) Propietarios (as)</b>	Gerardo Badilla Castillo	PLN
	Miriam Elena Hurtado Rodríguez	PLN
	Floyd Ferdinand Brown Hayles	PAS
	Anabelle Rodríguez Campos	PAS
	Roger Davis Bennett	PUSC
	Randal Black Reid	PRC
	Julio Cesar Gómez Rojas	PASE
<b>Regidores (as) Suplentes</b>	Maureen Cash Araya	PLN
	Luis Fernando Bermúdez Mora	PLN
	Loyoa Emilia Davis Maitland	PAS
	Juan José Garro Quirós	PAS
	Jesús Neftalí Badilla Sánchez	PUSC
	Susana Vanessa Polanco Mesen	PRC
	Saray Camareno Álvarez	PASE

**Fuente:** Tribunal Supremo de Elecciones, Gobierno local.

CUNLIMON 2017  
ESTUDIO DECARACTERIZACIÓN DE CANTONES

**POBLACIÓN**

Tomando como base el Cálculo de Población por Provincia y Cantón al 30 de junio del 2017, según las Estadísticas Vitales del Instituto Nacional de Estadística y Censos (INEC), se estima la población de la provincia de Limón en 444 447 personas. El dato poblacional estimado del Cantón de Siquirres es de 63 594 habitantes.

**Cuadro N° 30**  
**Dato Poblacional Proyectado**  
**Cantón de Siquirres**  
**Junio de 2017**

<b>PROVINCIA, CANTÓN</b>	<b>TOTAL</b>	<b>HOMBRES</b>	<b>MUJERES</b>
<b>Provincia de Limón</b>	<b>444 447</b>	<b>229 601</b>	<b>214 846</b>
<b>Cantón de Siquirres</b>	<b>63 594</b>	<b>33 256</b>	<b>30 338</b>
<b>Siquirres</b>	<b>34 164</b>	<b>17 865</b>	<b>16 299</b>
<b>Pacuarito</b>	<b>10 237</b>	<b>5 343</b>	<b>4 894</b>
<b>Florida</b>	<b>2 550</b>	<b>1 330</b>	<b>1 220</b>
<b>Germania</b>	<b>2 912</b>	<b>1 522</b>	<b>1 390</b>
<b>Cairo</b>	<b>7 165</b>	<b>3 731</b>	<b>3 434</b>
<b>Alegría</b>	<b>6 566</b>	<b>3 465</b>	<b>3 101</b>

**Fuente:** Estadísticas Vitales, proyección a 2017, INEC.

**Nacimientos**

En las Estadísticas Vitales del INEC se refleja el registro de nacimientos en el año 2015 de la provincia de Limón se registraron 8 117 nacimientos, de los cuales 1 054 corresponden al Cantón de Siquirres, siendo estos 554 hombres y 500 mujeres.

**Cuadro N° 31**  
**Total de Nacimientos por Sexo, Según Residencia de la Madre.**  
**Cantón de Siquirres, 2015**

<b>PROVINCIA, CANTÓN</b>	<b>TOTAL</b>	<b>HOMBRES</b>	<b>MUJERES</b>
<b>Provincia de Limón</b>	<b>8 117</b>	<b>4 204</b>	<b>3 913</b>
<b>Cantón de Siquirres</b>	<b>1 054</b>	<b>554</b>	<b>500</b>

**Fuente:** Estadísticas Vitales 2015, INEC.

El Atlas del Desarrollo Humano Cantonal de Costa Rica del Programa de las Naciones Unidas para el Desarrollo - Costa Rica (PNUD-COSTA RICA) y la Universidad de Costa Rica - Escuela de Estadística (UCR), indica el comportamiento de los siguientes índices para el Cantón de Siquirres, con datos proyectados a 2014:

### ***Esperanza de Vida al Nacimiento***

Según datos del INEC, en Costa Rica la esperanza de vida al nacimiento para el año 2014 es de 79,7 años, siendo las mujeres las que logran una mayor longevidad al llegar a los 82,3 años mientras los hombres alcanzan los 77,2 años.

Con base en el Atlas, el Cantón de Siquirres refleja un Índice de Esperanza de Vida al nacer de 79,9 años de edad para el año 2014, muy similar al promedio Nacional de ese mismo año.

## ÍNDICES DE DESARROLLO DEL CANTÓN

### ***Índice de Desarrollo Social***

El Cantón de Siquirres ocupa el puesto 64 en el estudio de Índice de Desarrollo Social 2013 del Ministerio de Planificación Nacional y Política Económica (MIDEPLAN).

### ***Índice de Desarrollo Humano Cantonal***

Con base en el Atlas, en el año 2014 el comportamiento del Índice de Desarrollo Humano para el Cantón de Siquirres se ubicaba en el puesto 50, con respecto a los 81 cantones del país.

### ***Índice de Pobreza Humana Cantonal***

El Atlas cantonal actualizado a 2014 ubica a Siquirres en la posición 66, en el Índice de Desarrollo Relativo al Género, entre a los 81 cantones del país.

### ***Índice Desarrollo Relativo al Género***

El Atlas cantonal actualizado a 2014 ubica a Limón en la posición 56, en el Índice de Desarrollo Relativo al Género, entre a los 81 cantones del país.

### **Índice Competitividad Cantonal (ICC)**

Para el año 2011, el Cantón de Siquirres obtiene la posición 71 con respecto a los 81 cantones del país, con base en el Índice de Competitividad Cantonal publicado en 2016 por el Observatorio del Desarrollo de la UCR. Los pilares con los que se evalúa este índice se muestran en el cuadro adjunto:

**Cuadro N° 32**  
**Pilares de Competitividad Cantonal**  
**Cantón de Siquirres**  
**2011**

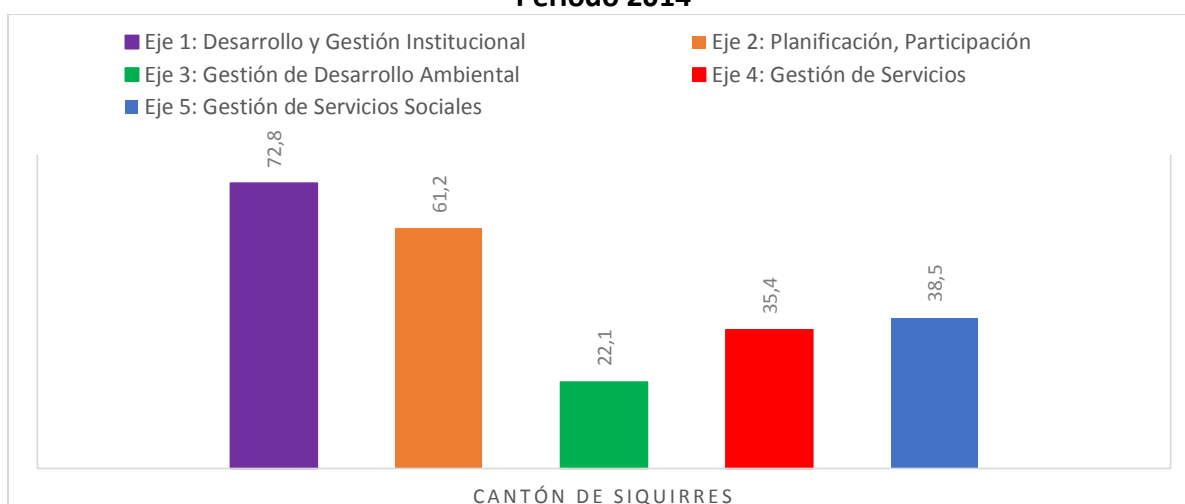
ICC	Económico	Gobierno	Infraestructura	Empresarial	Laboral	Innovación	Calidad de vida
71	41	70	68	23	60	54	43

Fuente: Índice de Competitividad Cantonal- ODD UCR, 2016.

### **Índice Gestión Municipal**

Con respecto al Informe sobre los Índices de Gestión Municipal de 2014, elaborado por la Contraloría General de la República y publicado en 2015, el Cantón de Siquirres obtuvo una calificación de 48,4%, clasificado como categoría C4. La calificación de cada uno de los Ejes de Evaluación del Índice se detalla en el siguiente gráfico:

**Gráfico N° 8**  
**Resultados del Índice de Gestión Municipal**  
**Cantón de Siquirres**  
**Periodo 2014**



Fuente: Sistema Integrado de Información Municipal de la CGR, 2015.

## CULTURA

El cantón de Siquirres tiene una población étnicamente variada, donde la migración china y negra; producto de la construcción de la vía férrea en tiempos pasados, jugó un papel importante, actualmente, gracias al establecimiento de fábricas bananeras y piñeras se ha generado una migración externa, principalmente de personas nicaragüenses, quienes en la mayoría de los casos, se desplazan a la zona para trabajar como mano de obra en estos lugares, según información recopilada de los informes Atlas de Desarrollo Humano Cantonal de Costa Rica, Plan de Desarrollo Humano Local Cantón de Siquirres y la página web del Ministerio de Cultura y Juventud Siquirres

Su población es predominantemente afrocaribeña, aunque se mantiene en la zona rastros de la cultura china, así como de diferentes mezclas étnicas entre la población autóctona y dichos migrantes. Existe además una población indígena dentro de los límites territoriales del cantón. Los y las habitantes del cantón se caracterizan por ser personas muy solidarias, sencillas, con alto nivel de participación y comprometidas con el desarrollo de sus comunidades. El índice de participación femenina es bastante elevado y existen gran número de organizaciones de mujeres en los diferentes distritos que corroboran lo anterior.

El liderazgo comunal es un rasgo a destacarse de los pobladores, el sistema de comunicación entre los y las habitantes funciona de manera exitosa, el establecimiento y la utilización de redes sociales como medios de convocatoria corresponde un elemento singular de la zona.

El tema de la cultura, la educación, el establecimiento de espacios recreativos y para el deporte, así como el tratamiento a problemas sociales de drogadicción, alcoholismo y vandalismo juvenil son prioridad para los ciudadanos de este cantón, existe además un interés en cuidar la salud integral de grupos sociales vulnerables como lo son la niñez y los adultos mayores.

### ***Casa de la Cultura de Siquirres***

Ubicada en la esquina Sur, Frente a la Plaza de Deportes de del distrito central de Siquirres. Contiguo a la parada de buses de los transportes cantonales, a 100 metros de TRANSTUSA Transportes de Turrialba S.A. ubicada al Costado Norte de la Plaza de Deportes Centro.

Esta obra arquitectónica de estilo neoclásico, característica de la tipología escolar de los años 30, se edificó en 1935, diseñada por el arquitecto José María Barrantes. En 1985 la Antigua Escuela Justo Antonio Facio se declaró Casa de la Cultura de Siquirres y en 1986 se declaró edificio patrimonio nacional arquitectónico debido al valor histórico y cultural que alberga. En el mes de octubre del 2010, se conformó la nueva Junta Administradora del inmueble, la Junta de Educación de la Escuela Justo Antonio Facio de la Guardia y Escuela Líder Sector Norte, quienes son los encargados del inmueble.

A inicios del 2011, la Comunidad, la Junta Administradora y la organización del Festival de las Artes en el marco del Festival Nacional de las Artes FNA 2011, gestionaron los recursos técnicos y humanos, para re-abrirla brindándole el mantenimiento mínimo y necesario, como limpiarla, acondicionar los baños y pintarla con los tonos de verde que conformaron su pintura inicial, para convertirla en parte de la sedes del FNA 2011.

### ***Personajes***

*Raquel Rocío Vargas Montoya*, personaje autóctono de la zona de Siquirres, Limón; es una destacada cantautora egresada del "Conservatorio Santa Cecilia" bajo la tutela de la instructora Lilliana Li Chan, famosa Musicóloga Folklorista Latinoamérica con Énfasis en Ritmos e Instrumentación además de Psicopedagoga en Instrumentación Musical Clásica y folklórica entre Otras.

*William Ángeles*, oriundo de Uvita de Osa, donde curso la primaria, estudió la secundaria en el Colegio de Matapalo de Aguirre, en el 1999 el destino lo hizo trasladarse a vivir a la zona Atlántica de la Provincia de Limón, concretamente al barrio Las Palmiras de Siquirres.

A temprana edad demostró que tenía grandes habilidades para la artesanía, hoy en día es poseedor de una gran colección de artículos elaborados en distintas maderas nativas de la zona. Además se inició en el canto y la poesía, al pasar de los años sus habilidades se fueron desarrollando llegando a contar en la actualidad con un total de 22 composiciones de poesía lírica, inspirados principalmente en su adoración al Dios supremo y a todas sus creaciones.

En el 2009 el gobierno le otorgo los derechos de autor de estas obras, agrupadas en dos álbumes “Rayitos de Sol y “Más que un Sueño”. En la actualidad su principal sueño es contar con una escuela de Música y canto en el cantón de Siquirres, para así ayudar a desarrollarse a los jóvenes talentosos del cantón que no cuentan con este tipo de incentivos.

#### ECONOMÍA

El cantón de Siquirres se caracteriza por ser sumamente organizado: cuenta con gran cantidad de Asociaciones, comités y Grupos Comunales que se constituyen con objetivos diferentes.

Existen actualmente 24 Asociaciones de Desarrollo Integral vigentes en las comunidades del Área Sur de Siquirres, Barra de Parismina, Bonilla de Florida, Cairo, Cimarrones, El Llano de Florida, Florida Centro, Germania, La Alegría, Celina, Herediana, La Lucha de San Alberto, Louisiana, Maryland, Milano, Pacuarito, Pascua, El Peje y Silencio, Portón Iberia, San Antonio de Florida, San Carlos de Pacuarito, San Luis de Pacuarito, Reserva Indígena Nairy Awary, Santo Domingo del Carmen, Siquirres y Las Vegas.

Además, están constituidos en el cantón, Asociaciones de Desarrollo Específico, como la Asociación Pro Mejoras La Perlita, Pro caminos San Isidro, Pro Caminos Ojo de Agua, Pro Mejoras Canadá de San Alberto, Pro Mejoras Guayacán y Pro Mejoras Los Gavilanes de Cairo.

En cuanto a Grupos de Mujeres, no se puede mencionar un número exacto de organizaciones de este tipo que existen en la zona, debido a que no existe el dato, pero se pueden mencionar por ejemplo el grupo de “Las Abejitas” “ASMUCA” o bien, Asociaciones de Mujeres Microempresarias formadas en algunos distritos.



CUNLIMON 2017  
ESTUDIO DECARACTERIZACIÓN DE CANTONES

En cuanto a Empresas privadas en el cantón, se encuentran establecidos alrededor de 60 comercios, entre ellos, El Colono, DIMACOTO, TRACASA, Panadería la Castellana, Corporación de Taxis Unidos, CODELA, RECYPLAST, Ríos Tropicales, El Gollo, Palí, Licorera el Dique, entre otros.

A nivel institucional, funcionan dentro del cantón instancias como el MAG, el MINAET, el AyA, PANI, la CCSS, entre otros. En cuanto a comercio se encuentran establecidas en el cantón grandes empresas como lo son El Colono, DIMACOTO, TRACASA, CODELA, entre otros.

Los diferentes Bancos Nacionales cuentan con instalaciones, por lo menos en el Distrito Central de Siquirres, es decir, Banco Popular, Banco Nacional de Costa Rica, Banco de Costa Rica y la MUCAP. Existe además el Centro Agrícola Cantonal de Siquirres, Cooperativas como la Multiservicios Turísticos RL.

Cooperativa de ahorro y Crédito de Empleados de Carmen e Imperio R.L. y Asociaciones Solidaristas como la Asociación Solidarista de Empleados de Transportes del Atlántico Caribeño S.A. y Afines, la Asociación Solidarista de Empleados de la Municipalidad de Siquirres, Asociación Solidarista de Empleados de la Agro Veterinaria El Colono S.A. y la Asociación Solidarista de Empleados de Bananera Siquirres, entre otras.

El sector productivo se caracteriza por ser predominantemente agrícola, sin embargo, también se desarrollan actividades comerciales, agroindustriales y ganaderas. El turismo se presenta actualmente como una actividad productiva novedosa que se encuentra en pleno desarrollo, se cuenta con una cámara de turismo, que tiene como objetivo primordial promocionar al cantón de Siquirres como destino turístico y promover el desencadenamiento de proyectos en el tema de turismo rural, artesanal, entre otros.

La creación de PYMES y el uso adecuado de los recursos naturales para generar productos que puedan ser comercializados fuera y dentro de la zona, responden a las necesidades inmediatas de diversificación productiva que vive el cantón.

CUNLIMON 2017  
ESTUDIO DE CARACTERIZACIÓN DE CANTONES

La protección a los recursos naturales, principalmente a las fuentes acuíferas, es una de las mayores preocupaciones de las personas del cantón, el no abastecimiento de agua a algunas comunidades, así como la contaminación de agua para el consumo humano, por parte de empresas privadas, ha dado como resultado el nacimiento de diferentes organizaciones ambientales que luchan por socavar estos problemas.

Se adjunta a continuación una tabla con la distribución de empresas existentes y sector productivo al que pertenecen en el Cantón de Siquirres, basada en datos obtenidos por el Ministerio de Economía Industria y Comercio.

**Cuadro N° 33**  
**Empresas Clasificadas por Sector según el MEIC**  
**Cantón de Siquirres**

SECTOR	Nº	MICRO	Nº	PEQUEÑA	Nº	MEDIANA	Nº	GRANDE	TOTAL
<b>Agricultura</b>	31	62.00%	11	22.00%	5	10.00%	3	6.00%	<b>50</b>
<b>Comercio</b>	53	75.71%	16	22.86%	1	1.43%	0	0.00%	<b>70</b>
<b>Industria</b>	15	75.00%	3	15.00%	0	0.00%	2	10.00%	<b>20</b>
<b>Servicio</b>	220	90.16%	20	8.20%	3	1.23%	1	0.41%	<b>244</b>
<b>Totales por Sector</b>	319	83%	50	13%	9	3%	6	2%	<b>384</b>

Fuente: MEIC

## EDUCACIÓN

### **Educación Secundaria**

#### Ministerio de Educación Pública

El Cantón de Siquirres está comprendido dentro de jurisdicción de la Dirección Regional de Limón que es la responsable de velar por el cumplimiento de las políticas educativas.

En el sector educación del Cantón de Siquirres destaca la siguiente información, en el municipio cuenta con las siguientes secundarias:

**Cuadro N° 34**  
**Colegios Del Cantón de Siquirres, Provincia de Limón**

CANTÓN DE TALAMANCA	INSTITUCIÓN
<b>CIRCUITO 04</b>	Colegio Nocturno de Siquirres
	C.T.P Siquirres
	T.V. La Perla
<b>CIRCUITO 05</b>	Bandeco
	Centro Educativo Bilingüe de Siquirres
	Maryland
	T.V. Barra de Parismina
	T.V. La Celina

**Fuente:** Direcciones Regionales de la Provincia de Limón, MEP.

### ***Parauniversitarias***

#### *Colegio Universitario de Limón (CUNLIMON)*

La Institución inicia operaciones en el Cantón de Siquirres, en Mayo de 2006, bajo la modalidad de Aula Desconcentrada. En el primer cuatrimestre de 2017 alcanza una matrícula de 67 estudiantes. Las carreras a nivel de diplomado que conforman la oferta académica son:

- ✓ Computación Empresarial.
- ✓ Dirección de Empresas.
- ✓ Gestión Logística.
- ✓ Salud y Seguridad Laboral.



### ***Universidades Públicas***

#### *Universidad de Costa Rica (UCR)*

La coordinación de las aulas desconcentradas de Siquirres, nace como una estrategia para solventar las necesidades de educación superior de ese cantón, y se propone como un esfuerzo conjunto de la Alcaldesa Municipal de Siquirres, Yelgi Lavinia Verley Knigth y Ricardo Wing Argüello, director de la Universidad de Costa Rica, Sede de Limón en ese momento, ahora Sede del Caribe. La alcaldesa hace el ofrecimiento del antiguo palacio municipal, edificación ubicada junto al mercado de Siquirres en enero de 2011. Ya para marzo de ese mismo año, se realiza el

primer acercamiento con el consejo de Sede de la Universidad, para conocer un poco más sobre el alcance de esta iniciativa.

Después de una serie de reuniones entre autoridades de la Universidad de Costa Rica y la municipalidad de Siquirres para conocer los requerimientos del proyecto, se establece lo que se conoce como el CONVENIO ESPECÍFICO DE COOPERACIÓN ENTRE LA UNIVERSIDAD DE COSTA RICA Y LA MUNICIPALIDAD DE SIQUIRRES, firmado en la Sede Rodrigo Facio de la Universidad de Costa Rica el 8 de diciembre del 2011 con un alcance de 25 años.

Este convenio propone actividades en conjunto para que en el cantón de Siquirres se lleven a cabo procesos que fomenten la acción social, la Investigación y la docencia, además de actividades artísticas y culturales que reflejen el ser de la Universidad de Costa Rica. En marzo del 2013 las aulas desconcentradas de Siquirres abren sus puertas con la primera generación de estudiantes de Informática Empresarial siendo esta carrera la que se eligió en el seno del Consejo de la Sede para iniciar la academia con este proyecto. En este mismo año se incorpora una generación de estudiantes de dirección de empresas por medio del convenio CUNLIMON para completar el grado de Bachiller.

Actualmente sólo se oferta la carrera de Informática Empresarial.

*Universidad Estatal a Distancia (UNED).*

El Centro Universitario de Siquirres, se fundó 16 de junio de 1978. Se ubica en la entrada principal a la ciudad de Siquirres.

Las carreras que ofrece la UNED comprenden las relacionadas a las siguientes Ciencias:

- ✓ De la Administración.
- ✓ De la Educación.
- ✓ Exactas.
- ✓ Sociales y humanidades.

### **Universidades Privadas**

#### *Universidad Florencio del Castillo (UCA).*

La UCA fue fundada en 1996 por el Lic. Rodolfo Valverde Segura, y tras 18 años de existencia se extendió en sus vertientes hacia otras provincias, llevando las posibilidades de desarrollo personal y profesional a gente de todo el país, lo que la ha solidificado como una de las universidades privadas más conocidas en Costa Rica.

La Sede de la UCA en Siquirres se ubica en Barrio San Rafael, costado oeste de la Escuela Líder Sector Norte, y su oferta se compone de las siguientes carreras:

- ✓ Ciencias de la Educación.
- ✓ Ciencias Naturales.
- ✓ Derecho.

CUNLIMON 2017  
ESTUDIO DE CARACTERIZACIÓN DE CANTONES

**Cuadro N° 35**  
**Matriz de Resultados de los Indicadores**  
**Cantón de Siquirres**

INDICADOR	DATO OBTENIDO
<i>Extensión Territorial</i>	860,19 km <sup>2</sup>
<i>Cantidad de Distritos</i>	6
<i>Nombre del Alcalde</i>	Mangell McLean Villalobos
<i>Cantidad de habitantes (2017)</i>	63 594
<i>Hombres</i>	33 256
<i>Mujeres</i>	30 338
<i>Nacimientos (2015)</i>	1 054
<i>Esperanza de Vida al Nacer (2014)</i>	79,9 años
<i>Índice de Desarrollo Social ( 2013)<sup>1</sup></i>	64
<i>Índice de Desarrollo Humano Cantonal (2014)<sup>1</sup></i>	50
<i>Índice de Pobreza Humana Cantonal (2014)<sup>1</sup></i>	62
<i>Índice Desarrollo Relativo al Género (2014)<sup>1</sup></i>	56
<i>Índice Competitividad Cantonal (2011)<sup>1</sup></i>	71
<i>Índice Gestión Municipal (2014)<sup>1</sup></i>	48,4%
<i>Sectores Bases de Crecimiento Económico</i>	Agricultura (cacao, banano), ganadería, servicios y comercio.
<i>Cantidad de colegios (Regional de Limón)<sup>2</sup></i>	10
<i>Cantidad de Universidades Publicas</i>	1
<i>Instituto Nacional de Aprendizaje</i>	NO
<i>CUNLIMON</i>	SI
<i>Cantidad de Universidades Privadas</i>	0

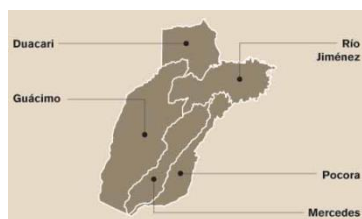
(1) Respecto de los 81 cantones del país, donde 1 indica la mejor posición relativa

(2) Incluye CINDEA

## CANTON DE GUÁCIMO

Los datos generales del Cantón de Siquirres de la Provincia de Limón, reseña histórica, escudo y mapa fueron tomados del informe Plan de Desarrollo Humano Cantonal del Cantón de Guácimo 2010 - 2020 y el Atlas del Desarrollo Humano Cantonal de Costa Rica 2007, y la página web: <http://es.wikipedia.org>

### POSICIÓN GEOGRÁFICA Y EXTENSIÓN TERRITORIAL



El Cantón de Guácimo tiene un área de 576,48 km<sup>2</sup> y presenta una anchura máxima de cuarenta y un kilómetros, en dirección noreste a suroeste, de la confluencia de los ríos Parismina y Jiménez hasta la intersección de la línea imaginaria, límite con la provincia Cartago en uno de los afluentes del río Elia.

### DIVISIÓN POLÍTICA DEL CANTÓN CENTRAL DE GUÁCIMO

#### Creación y Procedencia

En la primer administración de don Ricardo Jiménez Oreamuno se crea el cantón de Guácimo mediante la Ley No.12 con fecha del 19 de setiembre de 1911, es el sexto y más reciente de la provincia.

Este cantón dedica la mayor parte de su territorio a actividades agrícolas y pecuarias, dentro de las que sobresalen el cultivo de banano, piña, plantas ornamentales y ganadería como principales actividades productivas.



El cantón de Guácimo está dividido en cinco distritos:

I. **GUÁCIMO**. Barrios: África, Cantarrana, Guayacán.

Poblados: Aguacate, Angelina, Bosque, Cabaña, Edén, El Tres, Estación Rudín, Fox Hall, Guaira, Hogar, Parismina, Selva.

CUNLIMON 2017  
ESTUDIO DE CARACTERIZACIÓN DE CANTONES

II. **MERCEDES**. Barrios: Bremen.

Poblados: Argentina, Confianza, Iroquois.

III. **POCORA**. Barrios: Pocora Sur.

Poblados: El Carmen

IV. **RÍO JIMÉNEZ**. Poblados: Ángeles, Bocas del Río Silencio, Camarón, Cartagena, Dulce Nombre, Escocia, Irlanda, Ligia, Santa María, Socorro.

V. **DUACARÍ**. Barrios: Villafranca.

Poblado: Aguas Gatas, Carambola, Castaño, Esperanza, Fruta de Pan, Limbo, Zancudo.

***Límites Geográficos***

**Cuadro N° 36**  
**División Política**  
**Cantón de Guácimo**

UBICACIÓN	NORTE	SUR	OESTE	ESTE	ZONA	REGIÓN
<b>Distrito 1 Guácimo</b>	Duacarí Río Jiménez	Santa Cruz	Jiménez	Mercedes Pocora	Rural- urbana	Huetar Atlántico
<b>Distrito 2 Mercedes</b>	Río Jiménez Pocora	Guácimo Santa Cruz	Guácimo Río Jiménez	Pocora	Rural	Huetar Atlántico
<b>Distrito 3 Pocora</b>	Río Jiménez	Sta. Cruz Florida	Mercedes Guácimo	Cairo Germania Alegría Florida	Rural	Huetar Atlántico
<b>Distrito 4 Río Jiménez</b>	Colorado Duacarí	Guácimo Mercedes Pocora	Guácimo	Cairo	Rural	Huetar Atlántico
<b>Distrito 5 Duacarí</b>	Roxana	Guácimo Río Jiménez	Roxana	Colorado	Rural	Huetar Atlántico

Fuente: Instituto Nacional de Estadísticas y Censos de Costa Rica (INEC)



### BREVE RESEÑA HISTÓRICA DEL CANTÓN DE GUÁCIMO

En la época precolombina el territorio que actualmente corresponde al cantón de Guácimo formó parte de la provincia Suerre, habitada por indígenas del llamado grupo de los Huetáres, que en los inicios de la Conquista fueron dominios de los caciques Camaquiri y Cocorí.

En la segunda administración de don Tomás Guardia Gutiérrez, en 1879 se firmó un convenio con el señor Minor Cooper Keith, empresario responsable de la construcción del ferrocarril al Caribe, para extender un ramal hasta la margen este del río Sucio; sitio que por Ley N° 33 del 6 de julio de 1883 se denominó Carrillo; vía que pasó por Guácimo y que tiempo después se conoció como Línea Vieja para diferenciarla del otro trazado del ferrocarril que se construyó entre Siquirres y San José, próximo a la margen oeste y luego norte del río Reventazón. Don Minor C. Keith inició a finales del siglo XIX, la siembra del banano en la región, actividad que logró gran auge en corto tiempo y durante el primer tercio del siglo XX, debido a la producción a gran escala realizada por la United Fruit Company, empresa establecida por el señor Keith en asocio con capital extranjero en 1899. Esa situación se reflejó en el desarrollo de la zona, el cual se vio afectado negativamente, cuando la citada empresa trasladó sus intereses y producción al Pacífico sureste del país, en los años treinta, debido a las enfermedades que atacaron esas plantas y al agotamiento de los suelos. A principios de los años sesenta se reinició el cultivo del banano, con variedades resistentes a los males que acometieron a este producto agrícola.

La primera escuela se estableció en 1914 y el Colegio Técnico Profesional Agropecuario de Guácimo, inició sus actividades docentes en marzo de 1974.

El 8 de diciembre de 1966, se erigió la Parroquia, dedicada a la Inmaculada Concepción de María; la cual actualmente es sufragánea del Vicariato Apostólico de Limón de la Provincia Eclesiástica de Costa Rica.

CUNLIMON 2017  
ESTUDIO DE CARACTERIZACIÓN DE CANTONES

El nombre del cantón se debe a que en el sitio donde se empezó a formar el incipiente poblado alrededor de la Estación de ferrocarril en la Línea Vieja del Caribe, existió un frondoso y famoso árbol de guácimo, por lo que sus vecinos decidieron asignarle esa denominación al lugar. Don Carlos Gagini en su obra Diccionario de Costarriqueñismos, indica que guácima o guácimo es un árbol que crece en los parajes cálidos y produce unas frutitas dulces, muy buscadas por los animales silvestres y el ganado; además señala que guácima no es una palabra náhuatl sino haitiana.

COMPOSICIÓN POLÍTICA Y GOBIERNO LOCAL ACTUAL

**Cuadro N° 37**  
**Distribución del Gobierno Local**  
**Cantón de Guácimo**  
**Periodo 2016-2020**

CARGO	NOMBRE	PARTIDO POLÍTICO DE PERTENENCIA
<b>Alcalde</b>	Gerardo Fuentes González	PLN
<b>Vicealcaldesa Primera</b>	Flor de María Valerín Cabalceta	PLN
<b>Vicealcalde Segundo</b>	Josué Francisco Leitón Villalobos	PLN
<b>Regidores (as) Propietarios (as)</b>	Cynthia Hyman Schatruell	PLN
	Manrique Mejías Quirós	PLN
	María Del Carmen Meoño Hernández	PLN
	Placido López Díaz	PUSC
	Alejandra López Lee	PAC
	Melvin Jiménez Quirós	PAREVA
	Eladio Retana Fallas	FA
<b>Regidores (as) Suplentes</b>	Ana María Esquivel Mesen	PLN
	Juan Diego Ortega Ortiz	PLN
	Odilie Méndez Ramírez	PLN
	Yessica Paola Centeno Gómez	PUSC
	David Rojas Aguilar	PAC
	Laurita López López	PAREVA
	Doris Maybel Ruiz López	FA

**Fuente:** Tribunal Supremo de Elecciones, Gobierno local.

CUNLIMON 2017  
ESTUDIO DECARACTERIZACIÓN DE CANTONES

**POBLACIÓN**

Tomando como base el Cálculo de Población por Provincia y Cantón al 30 de junio del 2017, según las Estadísticas Vitales del Instituto Nacional de Estadística y Censos (INEC), se estima la población de la provincia de Limón en 444 447 personas. El dato poblacional estimado del Cantón de Guácimo es de 52 270 habitantes.

**Cuadro N° 38**  
**Dato Poblacional Proyectado**  
**Cantón de Guácimo**  
**Junio de 2017**

<b>PROVINCIA, CANTÓN</b>	<b>TOTAL</b>	<b>HOMBRES</b>	<b>MUJERES</b>
<b>Provincia de Limón</b>	<b>444 447</b>	<b>229 601</b>	<b>214 846</b>
<b>Cantón de Guácimo</b>	<b>52 270</b>	<b>26 844</b>	<b>25 426</b>
<b>Guácimo</b>	<b>23 606</b>	<b>12 089</b>	<b>11 517</b>
<b>Mercedes</b>	<b>2 231</b>	<b>1 161</b>	<b>1 070</b>
<b>Pocora</b>	<b>7 909</b>	<b>4 073</b>	<b>3 836</b>
<b>Río Jiménez</b>	<b>10 941</b>	<b>5 623</b>	<b>5 318</b>
<b>Duacaré</b>	<b>7 583</b>	<b>3 898</b>	<b>3 685</b>

**Fuente:** Estadísticas Vitales, proyección a 2017, INEC.

**Nacimientos**

En las Estadísticas Vitales del INEC se refleja el registro de nacimientos en el año 2015 de la provincia de Limón se registraron 8 117 nacimientos, de los cuales 845 corresponden al Cantón de Guácimo, siendo estos 389 hombres y 456 mujeres.

**Cuadro N° 39**  
**Total de Nacimientos por Sexo, Según Residencia de la Madre.**  
**Cantón de Guácimo, 2015**

<b>PROVINCIA, CANTÓN</b>	<b>TOTAL</b>	<b>HOMBRES</b>	<b>MUJERES</b>
<b>Provincia de Limón</b>	<b>8 117</b>	<b>4 204</b>	<b>3 913</b>
<b>Cantón de Guácimo</b>	<b>845</b>	<b>389</b>	<b>456</b>

**Fuente:** Estadísticas Vitales 2015, INEC.

El Atlas del Desarrollo Humano Cantonal de Costa Rica del Programa de las Naciones Unidas para el Desarrollo - Costa Rica (PNUD-COSTA RICA) y la Universidad de Costa Rica - Escuela de Estadística (UCR), indica el comportamiento de los siguientes índices para el Cantón de Guácimo, con datos proyectados a 2014:

### ***Esperanza de Vida al Nacimiento***

Según datos del INEC, en Costa Rica la esperanza de vida al nacimiento para el año 2014 es de 79,7 años, siendo las mujeres las que logran una mayor longevidad al llegar a los 82,3 años mientras los hombres alcanzan los 77,2 años.

Con base en el Atlas, el Cantón de Guácimo refleja un Índice de Esperanza de Vida al nacer de 80 años de edad para el año 2014, ligeramente superior al promedio Nacional de ese mismo año.

## ÍNDICES DE DESARROLLO DEL CANTÓN

### ***Índice de Desarrollo Social***

El Cantón de Guácimo ocupa el puesto 63 en el estudio de Índice de Desarrollo Social 2013 del Ministerio de Planificación Nacional y Política Económica (MIDEPLAN).

### ***Índice de Desarrollo Humano Cantonal***

Con base en el Atlas, en el año 2014 el comportamiento del Índice de Desarrollo Humano para el Cantón de Guácimo se ubicaba en el puesto 75, con respecto a los 81 cantones del país.

### ***Índice de Pobreza Humana Cantonal***

Según el Atlas Cantonal, Guácimo ocupaba la posición 61 en el Índice de Pobreza Humana Cantonal, con respecto a los 81 cantones del país. Este dato corresponde al año 2014.

### ***Índice Desarrollo Relativo al Género***

El Atlas cantonal actualizado a 2014 ubica a Guácimo en la posición 74, en el Índice de Desarrollo Relativo al Género, entre a los 81 cantones del país.

### ***Índice Competitividad Cantonal (ICC)***

Para el año 2011, el Cantón de Guácimo obtiene la posición 76 con respecto a los 81 cantones del país, con base en el Índice de Competitividad Cantonal publicado en 2016 por el Observatorio del

Desarrollo de la UCR. Los pilares con los que se evalúa este índice se muestran en el cuadro adjunto:

**Cuadro N° 40**  
**Pilares de Competitividad Cantonal**  
**Cantón de Guácimo**  
**2011**

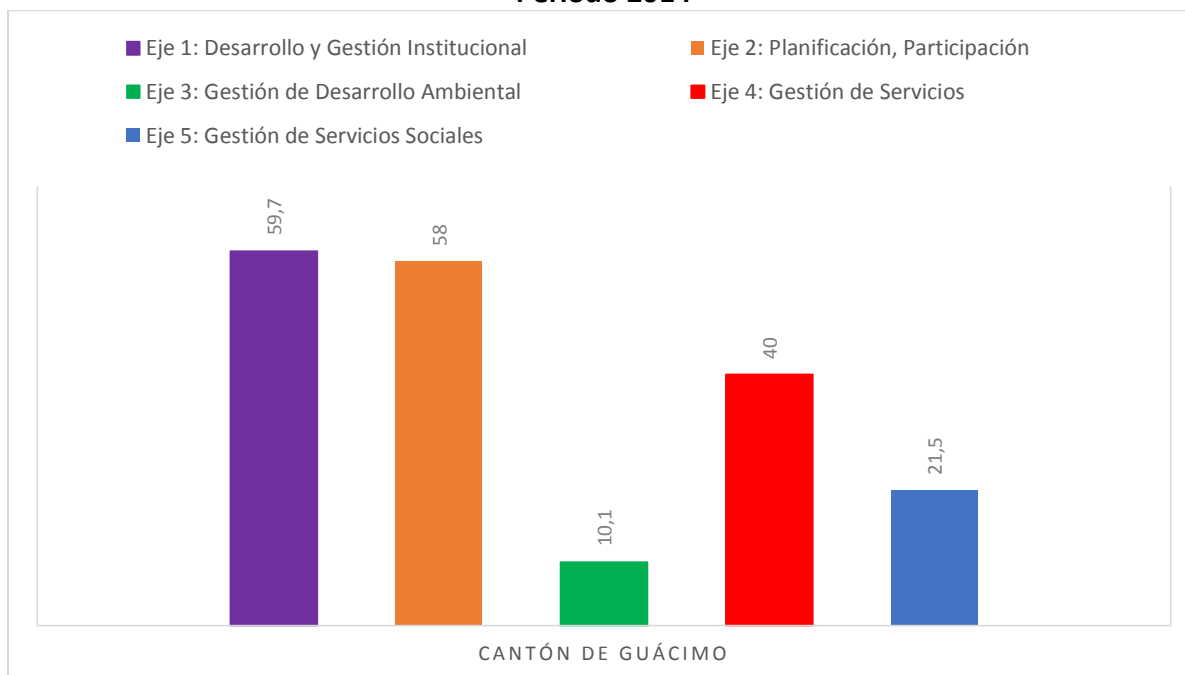
ICC	Económico	Gobierno	Infraestructura	Empresarial	Laboral	Innovación	Calidad de vida
76	63	76	72	29	63	51	55

Fuente: Índice de Competitividad Cantonal- OoD UCR, 2016.

### ***Índice Gestión Municipal***

Con respecto al Informe sobre los Índices de Gestión Municipal de 2014, elaborado por la Contraloría General de la República y publicado en 2015, el Cantón de Guácimo obtuvo una calificación de 39,8%, clasificado como categoría C5. La calificación de cada uno de los Ejes de Evaluación del Índice se detalla en el siguiente gráfico:

**Gráfico N° 8**  
**Resultados del Índice de Gestión Municipal**  
**Cantón de Guácimo**  
**Periodo 2014**



Fuente: Sistema Integrado de Información Municipal de la CGR, 2015.

## CULTURA

En el Cantón de Guácimo se han realizado excavaciones por parte del Museo Nacional, en las cuales se han revelado calzadas y empedrados, lo cual demuestra la importancia de los asentamientos indígenas que se ubicaban en la región.

El yacimiento comprende 15 montículos o plataformas de piedra dispersos alrededor de un conjunto central. La vía principal de acceso al complejo central son dos calzadas construidas en direcciones contrarias, pero que tienen un punto de confluencia. La estructura está protegida por dos grandes muros de 110 metros de largo.

A finales del siglo XIX y principios del XX, varios arqueólogos extranjeros realizaron más investigaciones que se interrumpieron a raíz de la explotación bananera y cacaoera de la finca. Ahora, el Museo Nacional ha retomado su investigación en busca de un valioso testimonio de nuestro pasado precolombino. Comúnmente conocida como la Línea Vieja, la ruta entre Guápiles, Guácimo y Siquirres es bastante pintoresca por las poblaciones aledañas a la misma.

Entre los atractivos de Guácimo, está la visita a ríos en las partes altas del cantón como lo es el Río Parismina, visita a senderos ubicados en proyectos Agroecoturística en la zona de Colinas e Isleta, los cuales son administrados por los propios agricultores propietarios de las fincas.

### **Feria Americana Tropical en la EARTH**

La universidad EARTH, realiza la Feria Americana Tropical (FAT), con el objetivo de recaudar fondos para lograr que los padres de los estudiantes de bajos recursos puedan viajar desde sus países de origen y estar presentes en la ceremonia de graduación.

Los visitantes de la feria, disfrutan desde postres de Europa y Estados Unidos hasta tacos de alambre de México, pupusas de El Salvador, gratiné de Haití, sancocho de Panamá, carne de mamona de Colombia, carne asada de Paraguay, Argentina y Brasil, así como las típicas cuajadas, tortillas palmeadas y rice and beans ticos, así como de las actividades recreativas para toda la familia.

La Feria fue declarada por la Presidencia de la República y el Ministerio de Cultura y Juventud como de interés cultural por contribuir con el desarrollo integral de la sociedad.

La información antes expuesta, proviene de los informes Atlas de Desarrollo Humano Cantonal de Costa Rica 2007 y el Plan de Desarrollo Humano Local Cantón de Guácimo; además de las páginas web del Ministerio de Cultura y Juventud y de la Escuela de Agricultura de la Región del Trópico Húmedo (EARTH).

### ECONOMÍA

Según el Índice de Competitividad Cantonal Costa Rica, mayo 2009 de la Promotora de Comercio Exterior de Costa Rica (PROCOMER), Guácimo es un cantón con pocas fuentes de empleo, existen insuficientes fábricas o empresas industriales y turísticas que ocupen mano de obra. Así mismo la disparidad relacionada al género y el acceso a empleo queda retratada en relación con el porcentaje de personas que se encuentra trabajando y los que realizan trabajos en el hogar, ya que sus resultados son similares; esta situación puede reflejar una opción ante una oferta laboral excluyente.

Las actividades productivas del cantón de Guácimo, al igual que en el resto del país, han sido determinadas por oportunidades de mercado principalmente y por políticas estatales en algunas épocas. La principal producción se basa en el sector primario, que absorbe el grueso de la fuerza laboral empleada, en cultivos como el banano, la piña, las plantas ornamentales y flores tropicales, así como actividades pecuarias y de agricultura de subsistencia, además de una incipiente industria del agro ecoturismo. También actividades de servicios como la metalmecánica, presenta una creciente malla de MIPYMES y otras del sector artesanal de bajo impulso y reciente surgimiento.

Guácimo es un cantón predominantemente agropecuario, la segunda actividad que muestra una mayor presencia es el comercio, más esta no es significativa por sí misma.

En el cantón funcionan unas 32 Asociaciones de Desarrollo Comunal distribuidas en 13 para Guácimo, 3 en Mercedes, 4 en Pocora, 8 en Río Jiménez, 4 en Duacaré y una Unión Cantonal de Asociaciones que es nuclear y representa al movimiento de desarrollo cantonal.

También, unas 55 juntas de Educación y Patronatos escolares para todo el cantón, para cada una de las instituciones educativas. Funcionan iglesias de todas las denominaciones y tienen, especialmente la católica, organizaciones de pastorales sociales y del sector juvenil. Del mismo modo, existe un Comité de Deportes que agrupa y concentra organizaciones distritales y, estas a su vez, dirigen a otras organizaciones de base comunal que funcionan en cada comunidad.

### ***Asociaciones y Emprendimientos***

*Asociación de Mujeres Unidas para el Desarrollo de África:* Dicha asociación está compuesta solo por mujeres y cuenta con una pequeña finca, situada contiguo al cementerio de África de la cual depende todo el proyecto. Esta Asociación está localizada en el Cantón Guácimo, Distrito Central, Barrio África, contiguo al Cementerio. No poseen dirección postal, ni electrónica y tampoco teléfono.

Es una asociación compuesta exclusivamente por mujeres que se agruparon con el objetivo de salir adelante en términos económicos y sociales, trabajando en una pequeña finca, de menos de 3 Ha, que adquirieron a crédito.

En esta pequeña parcela realizan actividades de “agroecoforesturismo” y con base a ello llevan a cabo actividades sociales en su comunidad llamada África. Realizan una combinación de agricultura orgánica, con reforestación y turismo, donde llevan turistas que trabajan en la finca, niños a quienes les imparten educación ambiental y a la vez son las mismas mujeres las que realizan todas las labores propias de una finca.



La situación que se presenta como proyecto productivo es bastante problemática ya que no tienen fuentes reales de ingreso y prácticamente subsisten por medio de ayudas esporádicas que se les ha brindado y que, de no conseguir ayuda económica y técnica es muy posible que no soporten la manutención de la Asociación, al menos con el propósito por la que fue creada.

*Asociación Agroecoturística La Argentina:* Esta agrupación está compuesta por 13 familias que, preocupadas y golpeadas por la crisis económica han decidido incluir la finca de cada una de las familias. Por el momento no cuentan con instalaciones y el trabajo es a nivel de unidades productivas, con énfasis en el agroecoturismo.

La razón de unirse, fue para tratar de obtener entradas adicionales, ya que, la situación no es muy promisorio por ser agricultores y es muy difícil encontrar trabajo y por esta razón decidieron vender ecoturismo, ya que tienen la materia prima que son sus propiedades e incorporar sus actividades tradicionales a este concepto con el fin de atraer turistas que gusten de este tipo de servicios.

La inversión y manejo de las fincas es facultad de cada propietario y el acompañamiento es unitario. Sin embargo esta organización apenas está dando sus primeros pasos y lo que está vendiendo de manera muy “artesanal” es lo que cada uno tiene en su finca o lo que produce en ella, es decir la inversión individual y la esperanza es llegar a conjuntar esfuerzos para vender un solo paquete con las fincas diferenciadas.

Son un grupo de personas entre productores de cultura agropecuaria con baja escolaridad y poca capacitación, de no ser por sus propias experiencias y labores cotidianas. Producto de la crisis que afrontan, el tamaño de las fincas, la poca experiencia en actividades que no son las de su quehacer cotidiano, provocan condiciones que solo permiten la mano de obra familiar, con el agravante de que esta mano de obra es invisible y no cuantificada en los balances económicos, en donde trabajan no solo los adultos sino también los niños. Esto significa que los recursos por el momento son propios y el mayor capital que se aporta es la tierra de cada familia.

**Centro Recreativo Pablito**

Esta es una experiencia cuya base es la pesca de tilapia para el consumo propio de los visitantes. Cuenta con 22 Héctares de terreno con una buena cantidad de recursos físicos como un río con una poza que sirve de balneario, de él se toma el agua para 10 estanques en los que se encuentran las tilapias para la pesca.

Hay otros atractivos como una cancha de fútbol, un bar restaurante, además se tienen guajipales, tortugas, una pava silvestre y tepezcuintes que en conjunto forman una bonita atracción para el turista. En la finca es posible observar, si se tiene suerte, nutrias, muchas aves, ranas, todo dentro de un bosque secundario. Hay un área en reforestación con plantas nativas y más o menos 2 Hectáreas de extensión en recuperación natural.

Se adjunta a continuación, un cuadro con la distribución de empresas existentes y sector productivo al que pertenecen en el Cantón de Guácimo, basadas en datos obtenidos por el Ministerio de Economía Industria y Comercio.

**Cuadro N° 41**  
**Empresas Clasificadas por Sector según el MEIC**  
**Cantón de Guácimo**  
**2011**

<i>SECTOR</i>	Nº	MICRO	Nº	PEQUEÑA	Nº	MEDIANA	Nº	GRANDE	<b>TOTAL</b>
<b><i>Agricultura</i></b>	38	23%	17	40%	2	40%	5	100%	<b>62</b>
<b><i>Comercio</i></b>	58	36%	11	26%	2	40%	0	0%	<b>71</b>
<b><i>Industria</i></b>	14	9%	2	4%	0	0%	0	0%	<b>16</b>
<b><i>Servicio</i></b>	52	32%	13	30%	1	20%	0	0%	<b>66</b>
<b><i>Totales por Sector</i></b>	162	100%	43	100%	5	100%	5	100%	<b>215</b>

Fuente: MEIC

## EDUCACIÓN

### ***Educación Secundaria***

#### Ministerio de Educación Pública

El Cantón de Guácimo está comprendido dentro de jurisdicción de la Dirección Regional de Limón que es la responsable de velar por el cumplimiento de las políticas educativas.

**Cuadro N° 42**  
**Colegios del Cantón de Guácimo, Provincia de Limón**

CANTÓN DE TALAMANCA	INSTITUCIÓN
<b>CIRCUITO 09</b>	Duacari
	C.T.P. Guácimo
	Nocturno De Guácimo
	Liceo De Pocora

**Fuente:** Direcciones Regionales de la Provincia de Limón, MEP.

### **Educación Técnica**

#### Instituto Nacional de Aprendizaje (INA)

El INA ha llevado a cabo esfuerzos con la suscripción de convenios como el Programa “Universidad del Trabajo”, para la creación del Centro regional polivalente de Guácimo, respaldado por la Ley N° 8517 de la legislación del 2006/2007, en donde se aprobó la autorización a la Municipalidad de Guácimo para que donara un lote de su propiedad al Instituto Nacional de Aprendizaje.

Para 2017, la oferta del INA en el Cantón de Limón comprende los cursos de:

- ✓ Cultivo de Hortalizas.
- ✓ Emprendedurismo.
- ✓ Gestión Financiera MiPymes.
- ✓ Manipulación de Alimentos.
- ✓ Operador de Aplicaciones Ofimáticas.
- ✓ Operador de Maquina Plana y Overlock Industrial.

***Parauniversitarias***

***Colegio Universitario de Limón (CUNLIMON)***

La Institución inicia operaciones en el Cantón de Guácimo, en Mayo de 2015, bajo la modalidad de Aula Desconcentrada. En el primer cuatrimestre de 2017 alcanza una matrícula de 53 estudiantes. Las carreras a nivel de diplomado que conforman la oferta académica son:

- ✓ Contabilidad y Finanzas.
- ✓ Dirección de Empresas.
- ✓ Gestión Logística.



***Universidades Privadas***

***Escuela de Agricultura de la Región Tropical Húmeda (EARTH)***

La Universidad EARTH fue creada en 1986 por Ley de la República de Costa Rica (Ley N° 7044), la cual definió una estructura de dos juntas que otorgan el liderazgo a la Institución.

Es una universidad agrícola con un enfoque en la investigación de la agricultura sostenible en ambientes tropicales, está situada en la ciudad de Guácimo, justo al este de Guápiles en la provincia de Limón. Esta universidad abarca 400 hectáreas de tierras bajas de bosque, incluyendo 52 980 m<sup>2</sup> de un gran campus que consta de una variedad de instalaciones que incluyen aulas, laboratorios, edificios administrativos y residencias para los estudiantes y profesores.

CUNLIMON 2017  
ESTUDIO DE CARACTERIZACIÓN DE CANTONES

**Cuadro N° 43**  
**Matriz de Resultados de los Indicadores**  
**Cantón de Guácimo**

INDICADOR	DATO OBTENIDO
<i>Extensión Territorial</i>	576,48 Km <sup>2</sup>
<i>Cantidad de Distritos</i>	6
<i>Nombre del Alcalde</i>	Gerardo Fuentes González
<i>Cantidad de habitantes (2017)</i>	52 270
<i>Hombres</i>	26 844
<i>Mujeres</i>	25 426
<i>Nacimientos (2015)</i>	845
<i>Esperanza de Vida al Nacer (2014)</i>	80 años
<i>Índice de Desarrollo Social (2013)<sup>1</sup></i>	63
<i>Índice de Desarrollo Humano Cantonal (2014)<sup>1</sup></i>	75
<i>Índice de Pobreza Humana Cantonal (2014)<sup>1</sup></i>	61
<i>Índice Desarrollo Relativo al Género (2014)<sup>1</sup></i>	74
<i>Índice Competitividad Cantonal (2011)<sup>1</sup></i>	576
<i>Índice Gestión Municipal (2014)<sup>1</sup></i>	39,8%
<i>Sectores Bases de Crecimiento Económico</i>	Agricultura - Ecoturismo
<i>Cantidad de colegios (Regional de Limón)<sup>2</sup></i>	4
<i>Cantidad de Universidades Publicas Instituto Nacional de Aprendizaje CUNLIMON</i>	0
	SÍ
	SÍ
<i>Cantidad de Universidades Privadas</i>	1

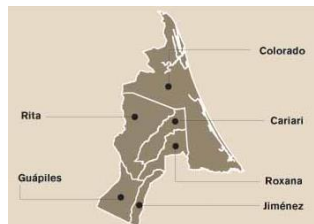
(1) Respecto de los 81 cantones del país, donde 1 indica la mejor posición relativa

(2) Incluye CINDEA

## CANTON DE POCOCÍ

Los datos generales del Cantón de Pococí de la Provincia de Limón, reseña histórica y escudo y mapa fueron tomados del informe Plan Estratégico Municipal del Cantón de Pococí 2010-2015, y las páginas web: <http://es.wikipedia.org> y <http://www.munipococi.go.cr>.

### POSICIÓN GEOGRÁFICA Y EXTENSIÓN TERRITORIAL



El cantón de Pococí tiene una extensión de 2.403,49 km<sup>2</sup> y presenta una anchura máxima de noventa y siete kilómetros, en dirección noreste a suroeste, desde unos 3.600 metros al oeste de punta Castilla, en la desembocadura del río San Juan, frontera con la República de Nicaragua litoral Caribe, hasta la intersección de la línea imaginaria límite con la provincia de Cartago, en uno de sus afluentes del río Elia.

### DIVISIÓN POLÍTICA DEL CANTÓN CENTRAL DE POCOCÍ

#### *Creación y procedencia*

El Cantón fue creado mediante la Ley N° 12 del 19 de septiembre de 1911, es el segundo cantón más importante de la Provincia, posteriormente, Guápiles fue declarada ciudad en 1966. Dicha ciudad es un importante centro comercial y bancario, con numerosas escuelas y colegios así como con un centro universitario e instituciones de enseñanza superior públicas y privadas.



El cantón de Pococí está dividido en seis distritos:

- I. **GUÁPILES**. Barrios: Ángeles, Calle Vargas, Cacique, Cecilia, Coopevigua, Diamantes, Emilia, Floresta, Garabito, Jesús, Palma Dorada, Palmera, San Miguel, Sauces, Toro Amarillo.  
Poblados: Blanco, Ángeles, Gobierno, Corinto, Flores, La Guaria, Marina, Rancho Redondo.

CUNLIMON 2017  
ESTUDIO DE CARACTERIZACIÓN DE CANTONES

- II. **JIMÉNEZ**. Barrios: Granja, Molino, Numancia, Santa Clara.  
Poblados: Anita Grande, Calle Diez, Calle Emilia, Calle Seis, Calle Uno, Condado del Río, Floritas, Parasal, San Luis, San Martín, San Valentín, Suerre
- III. **RITA**. Barrios: Cruce de Jordán, Peligro, Pueblo Nuevo.  
Poblados: Balastre, Cantagallo, Cartagena, Cayuga, Cocorí, Chirvalo, Encina, Gallopinto, Hamburgo, I Griega, Indio, Jardín, Mercedes, Palmitas, Porvenir, Primavera, Rótulo, San Carlos, San Cristóbal, San Gerardo, San Pedro, Santa Elena, Santa Rosa, Sirena, Suárez, Suerte, Tarire, Teresa, Ticabán, Triángulo, Victoria.
- IV. **ROXANA**. Barrios: La Cruz, Lesville, Punta de Riel.  
Poblados: Aguas Frías, Anabán, Boca Guápiles (Parte), Castañal, Cruce, Curia, Curva, Curva del Humo, Esperanza, Fortuna, Humo, La Lidia, Lomas Azules, Londres, Llano Bonito, Maravilla, Mata de Limón, Millón, Milloncito, Oeste, Prado (Parte), Roxana Tres, San Francisco, San Jorge, Vegas de Tortuguero.
- V. **CARIARI**. Barrios: Astúa-Pirie, Campo de Aterrizaje (Pueblo Triste), Formosa, Palermo.  
Poblados: Ángeles, Banamola, Boca Guápiles (Parte), Campo Cuatro, Campo Dos, Campo Tres, Campo Tres Este, Campo Tres Oeste, Esperanza (Cantarrana), Caño Chiquero, Carolina, Ceibo, Coopecariari, Cuatro Esquinas, Encanto, Frutera, Gaviotas, Hojancha, Maná, Monterrey, Nazaret, Progreso, Pueblo Nuevo, Sagrada Familia, San Miguel, Semillero, Vega de Río Palacios, Zacatales.
- VI. **COLORADO**. Barrio: Barra del Colorado Este.  
Poblados: Aragón, Buenavista, Malanga, Puerto Lindo, San Gerardo, Tortuguero.

**Límites geográficos**

**Cuadro N° 44**  
**División Política**  
**Cantón de Pococí**

UBICACIÓN	NORTE	SUR	OESTE	ESTE	ZONA	REGION
<b>Distrito 1</b> <b>Guápiles</b>	Rita Roxana	Santa Rosa Santa Cruz	Vara Blanca Horquetas Jesús	Jiménez	Rural- urbano	Huetar Atlántico
<b>Distrito 2</b> <b>Jiménez</b>	Roxana	Santa Cruz	Roxana Guápiles	Guácimo	Rural	Huetar Atlántico
<b>Distrito 3</b> <b>Rita</b>	Colorado	Guápiles	Puerto Viejo Horquetas Llanuras de Gaspar	Cariari Roxana	Rural	Huetar Atlántico
<b>Distrito 4</b> <b>Roxana</b>	Cariari	Jiménez Guápiles Duacaré	Cariari La Rita	Colorado	Rural	Huetar Atlántico
<b>Distrito 5</b> <b>Cariari</b>	Colorado	La Rita	Rita	Colorado, Roxana	Rural	Huetar Atlántico
<b>Distrito 6</b> <b>Colorado</b>	Nicaragua Mar Caribe	La Rita Río Jiménez Cairo Siquirres	Llanuras de Gaspar Cariari Roxana	Mar Caribe	Rural	Huetar Atlántico

**Fuente:** Instituto Nacional de Estadísticas y Censos de Costa Rica (INEC)

**BREVE RESEÑA HISTÓRICA DEL CANTÓN DE POCOCÍ**

En la época precolombina el territorio que actualmente corresponde al cantón de Pococí, conformó casi la totalidad de la provincia de Suerre, habitada por indígenas del llamado grupo de los huetares; que en los inicios de la Conquista fueron dominios de los caciques Camaquiri y Cocorí; la cual comprendía las llanuras de Tortuguero y de Santa Clara, al noroeste de la provincia de Pococí.



En 1879, en la segunda administración de don Tomás Guardia Gutiérrez, se firmó un convenio para extender la línea férrea hasta la margen este del río Sucio; sitio que por ley No. 33 del 6 de julio de 1883, se denominó Carrillo, la cual se concluyó en pocos años, trazado que era parte de la ruta propuesta del ferrocarril al Caribe, esta vía posteriormente se conoció como Línea Vieja. A raíz de la apertura del camino a Carrillo, en 1882 y a que el Gobierno de la República, para ese tiempo, había dispuesto vender tierras de la región, motivó a que muchas personas del Valle Central llegaran a colonizar la zona y se dedicarían a la ganadería, el cultivo de la caña de azúcar y el aserrío de maderas. Algunas fincas se ubicaron próximas a la vía entre ellas una hacienda llamada El Salvador, donde tiempo después se originó la población de la actual ciudad Guápiles.

A finales del siglo XIX, don Minor Cooper Keith comenzó a sembrar las primeras matas de banano, producto que luego se cultivó a gran escala por la United Fruit Company, empresa establecida en 1899 por el señor Keith en asocio a capital extranjero; con lo cual renació el antiguo esplendor que disfrutó la región. Posteriormente la Northern Railway subsidiaria de la mencionada empresa construyó una línea férrea de Puerto Limón a Guápiles, pasando por Zent; así como varios ramales para desarrollar las actividades del enclave bananero. En la década de los años treinta del presente siglo, la United Fruit Company, abandonó sus fincas en la vertiente del Caribe, como consecuencia del abuso en la explotación del suelo que terminó agotándolo y a las enfermedades en las plantas, como el llamado Mal de Panamá, el Moko y la Sigatoka; trasladando sus intereses al Pacífico sureste del país. Situación que obligó a una transformación de la estructura productiva de la región, sembrando cacao. A inicios de los años sesenta, se retornó al cultivo del banano, con variedades resistentes a las enfermedades que anteriormente había atacado y destruido ese producto agrícola, que motivó a varias empresas a dedicarse a la siembra del banano, con lo cual junto con la explotación de otros productos agropecuarios, resurgió el progreso del cantón. En 1908 se inauguró la Escuela Mixta Central de Guápiles. El Colegio Técnico Profesional Agropecuario Pococí, inició sus actividades docentes en 1969, en el gobierno de José Joaquín Trejos Fernández.

CUNLIMON 2017  
ESTUDIO DE CARACTERIZACIÓN DE CANTONES

El 19 de setiembre de 1911, en ley No. 12, se le otorgó el título de Villa a la población de Guápiles, cabecera del cantón creado en esa oportunidad. Posteriormente, el 31 de julio de 1966 mediante el decreto la ley No. 3714 que le confirió a la villa, la categoría de ciudad.

El nombre del cantón probablemente se le asignó en recuerdo de la provincia indígena de Pococí, que según don Carlos Gagani en su obra Los Aborígenes de Costa Rica, era de considerable extensión y población, situada entre las provincias Tariaca y Suerre; la cual estaba constituida por nueve poblados de indios.

COMPOSICIÓN POLÍTICA Y GOBIERNO LOCAL

**Cuadro N° 45**  
**Distribución del Gobierno Local**  
**Cantón de Pococí**  
**Periodo 2016-2020**

CARGO	NOMBRE	PARTIDO POLÍTICO DE PERTENENCIA
<b>Alcaldesa</b>	Elibeth Venegas Villalobos	PLN
<b>Vicealcalde Primero</b>	Edgar Gerardo Villarreal Ruiz	PLN
<b>Vicealcalde Segundo</b>	Guido Sánchez Hernández	PLN
<b>Regidores (as) Propietarios (as)</b>	Johnny Antonio Vargas Arrieta	PLN
	Patricia Aguilar Araya	PLN
	Ovidio Vives Castro	PRC
	Ginnette Sequeira Granados	PRC
	Reinaldo Benavides Vargas	PUSC
	Bernardo Antonio Veach Davis	PML
	Freddy Alberto Hernández Miranda	PRSC
	Eliseo Araya Brenes	FA
<b>Regidores (as) Suplentes</b>	Maricruz Chaves Alfaro	PAC
	Arelys Fernández Chaves	PLN
	Osadel Campos Bolaños	PLN
	Mariela Monge Araya	PRC
	Luis Gerardo Venegas Ávila	PRC
	Marta Salgueras Vásquez	PUSC
	Virginia Hernández Rivera	PML
	María Núñez Fuentes	PRSC
	Oscar Luis Garro Rojas	FA
Domingo Matarrita Gutiérrez	PAC	

**Fuente:** Tribunal Supremo de Elecciones, Gobierno local.

CUNLIMON 2017  
ESTUDIO DECARACTERIZACIÓN DE CANTONES

**POBLACIÓN**

Tomando como base el Cálculo de Población por Provincia y Cantón al 30 de junio del 2017, según las Estadísticas Vitales del Instituto Nacional de Estadística y Censos (INEC), se estima la población de la provincia de Limón en 444 447 personas. El dato poblacional estimado del Cantón de Pococí es de 144 339 habitantes.

**Cuadro N° 46**  
**Dato Poblacional Proyectado**  
**Cantón de Pococí**  
**Junio de 2017**

<b>PROVINCIA, CANTÓN</b>	<b>TOTAL</b>	<b>HOMBRES</b>	<b>MUJERES</b>
<i>Provincia de Limón</i>	<b>444 447</b>	229 601	214 846
<i>Cantón de Pococí</i>	<b>144 339</b>	74 936	69 403
<i>Guápiles</i>	<b>36 366</b>	18 990	17 376
<i>Jiménez</i>	<b>12 170</b>	6 297	5 873
<i>Rita</i>	<b>27 515</b>	14 286	13 229
<i>Roxana</i>	<b>19 131</b>	9 896	9 235
<i>Cariari</i>	<b>37 996</b>	19 655	18 341
<i>Colorado</i>	<b>4 743</b>	2 369	2 374

**Fuente:** Estadísticas Vitales, proyección a 2017, INEC.

***Nacimientos***

En las Estadísticas Vitales del INEC se refleja el registro de nacimientos en el año 2015 de la provincia de Limón se registraron 8 117 nacimientos, de los cuales 2 349 corresponden al Cantón de Pococí, siendo estos 1 240 hombres y 1 109 mujeres.

**Cuadro N° 47**  
**Total de Nacimientos por Sexo, Según Residencia de la Madre.**  
**Cantón de Pococí, 2015**

<b>PROVINCIA, CANTÓN</b>	<b>TOTAL</b>	<b>HOMBRES</b>	<b>MUJERES</b>
<i>Provincia de Limón</i>	<b>8 117</b>	4 204	3 913
<i>Cantón de Pococí</i>	<b>2 349</b>	1 240	1 109

**Fuente:** Estadísticas Vitales 2015, INEC.

El Atlas del Desarrollo Humano Cantonal de Costa Rica del Programa de las Naciones Unidas para el Desarrollo - Costa Rica (PNUD-COSTA RICA) y la Universidad de Costa Rica - Escuela de Estadística (UCR), indica el comportamiento de los siguientes índices para el Cantón de Pococí, con datos proyectados a 2014:

### ***Esperanza de Vida al Nacimiento***

Según datos del INEC, en Costa Rica la esperanza de vida al nacimiento para el año 2014 es de 79,7 años, siendo las mujeres las que logran una mayor longevidad al llegar a los 82,3 años mientras los hombres alcanzan los 77,2 años.

Con base en el Atlas, el Cantón de Pococí refleja un Índice de Esperanza de Vida al nacer de 79,7 años de edad para el año 2014, igual al promedio Nacional de ese mismo año.

## ÍNDICES DE DESARROLLO DEL CANTÓN

### ***Índice de Desarrollo Social***

El Cantón de Pococí ocupa el puesto 61 en el estudio de Índice de Desarrollo Social 2013 del Ministerio de Planificación Nacional y Política Económica (MIDEPLAN).

### ***Índice de Desarrollo Humano Cantonal***

Con base en el Atlas, en el año 2014 el comportamiento del Índice de Desarrollo Humano para el Cantón de Pococí se ubicaba en el puesto 64, con respecto a los 81 cantones del país.

### ***Índice de Pobreza Humana Cantonal***

Según el Atlas Cantonal, Pococí ocupaba la posición 59 en el Índice de Pobreza Humana Cantonal, con respecto a los 81 cantones del país. Este dato corresponde al año 2014.

### ***Índice Desarrollo Relativo al Género***

El Atlas cantonal actualizado a 2014 ubica a Pococí en la posición 63, en el Índice de Desarrollo Relativo al Género, entre a los 81 cantones del país.

**Índice Competitividad Cantonal (ICC)**

Para el año 2011, el Cantón de Pococí obtiene la posición 58 con respecto a los 81 cantones del país, con base en el Índice de Competitividad Cantonal publicado en 2016 por el Observatorio del Desarrollo de la UCR. Los pilares con los que se evalúa este índice se muestran en el cuadro adjunto:

**Cuadro N° 48  
Pilares de Competitividad Cantonal  
Cantón de Pococí  
2011**

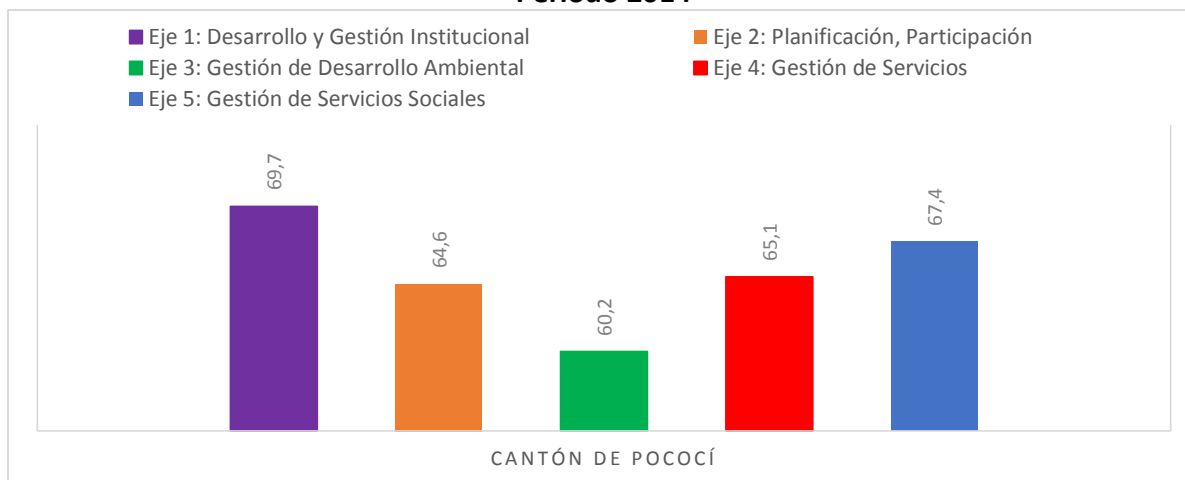
ICC	Económico	Gobierno	Infraestructura	Empresarial	Laboral	Innovación	Calidad de vida
58	28	68	74	21	46	48	25

Fuente: Índice de Competitividad Cantonal- Ood UCR, 2016.

**Índice Gestión Municipal**

Con respecto al Informe sobre los Índices de Gestión Municipal de 2014, elaborado por la Contraloría General de la República y publicado en 2015, el Cantón de Pococí obtuvo una calificación de 65,5%, clasificado como categoría A3. La calificación de cada uno de los Ejes de Evaluación del Índice se detalla en el siguiente gráfico:

**Gráfico N° 8  
Resultados del Índice de Gestión Municipal  
Cantón de Pococí  
Periodo 2014**



Fuente: Sistema Integrado de Información Municipal de la CGR, 2015.

## CULTURA

### ***Casa de Cultura de Pococí***

En el año 1995 la Asociación del Club de Jardines Pococí, integrada por un grupo de señoras de la comunidad, decide reconstruir el inmueble de la antigua estación del Ferrocarril, debido al estado de abandono. Gracias a la ayuda de partidas municipales y donaciones de empresarios de la zona lograron iniciar con la construcción de la Casa de la Cultura de Pococí.

Para el año 2000 el comité de Deportes de Pococí con presupuesto de ICODER, específicamente de Juegos Nacionales, logra inyectar capital para otras necesidades que sufría el edificio, con la finalidad de tomarlo como centro de operaciones para el desarrollo de los juegos nacionales de ese año.

Según el decreto № 23601-C, publicado el 17 de agosto de 1994 declara de interés cultural el edificio conocido como Estación del Ferrocarril de Guápiles, considerando que el inmueble es de gran valor histórico dentro de esa localidad, y que el mismo simboliza el surgimiento de esa población.

En el año 2005, se habilita la utilización del inmueble como “Casa de la Cultura” y se le asigna la responsabilidad al Ministerio de Cultura y Juventud de promover la revitalización de la casa, fortaleciendo simultáneamente la gestión cultural local.

Gracias al impulso mancomunado de varias organizaciones e instituciones, en los últimos años este equipamiento se ha convertido en un espacio vivo, motor de desarrollo humano mediante el estímulo al aprendizaje, el intercambio y la convivencia cultural.

Su objetivo es el de trabajar en la organización, gestión y promoción de las manifestaciones culturales del cantón de Pococí, ofreciendo a la comunidad un espacio físico apto para el desarrollo de capacitaciones artístico-culturales, realización de conciertos, exposiciones, presentaciones escénicas y otros espectáculos lúdicos.

### ***Orquesta de Guitarras de Pococí***

La Orquesta de Guitarras de Pococí se formó en el 2005 como un proyecto para que los estudiantes de música de la Academia de Bellas Artes de Guápiles pudieran mostrar su conocimiento en el instrumento. Se tomó como referencia otros ensambles de guitarra en el país, como el de la UCR y la Orquesta de Guitarras de Costa Rica. La Academia es una institución educativa privada que imparte cursos de música, baile y dibujo en el cantón de Pococí. Por su parte, la Orquesta agrupa a los jóvenes que destacan en el manejo de la guitarra, todos residentes de Guápiles y con edades entre los 13 y los 21 años.

El objetivo de la Orquesta es funcionar como semillero, como un espacio para la proyección de gente nueva, donde se recogen talentos de la Academia de Bellas Artes. Para muchos de los miembros es su primera ocasión en un grupo formal.

La Orquesta ha participado en muchos festivales de la región, entre ellos el Festival San Agustín y el BioFestival. También ha tenido numerosas presentaciones en la Casa de la Cultura de Pococí. Una invitación que reciben frecuentemente es al Festival de la Escuela Superior de Guitarra; la cual ha colaborado con la Academia de Bellas Artes, facilitando materiales y programas pedagógicos.

### ***Biofestival***

El Biofestival es una iniciativa de la Asociación de Cultura del Cantón de Pococí y la Asociación para el Desarrollo Sostenible de la Región Atlántica (ASIREA); una organización no gubernamental sin fines de lucro con más de veinte años de trayectoria en el Área de Conservación de Tortuguero. El programa abarca conciertos con algunos de los mejores grupos nacionales, teatro, danza, peñas culturales y presentaciones de otras disciplinas artísticas de grupos comunales y profesionales, talleres, charlas, cine-foros, concurso y exposición de arte ecológico, exposición de artesanías, microempresas y servicios amigables con el ambiente, recolección de desechos, una caminata al acuífero de Pococí, juegos tradicionales, pinta caritas, y una siembra de árboles.

***Asociación Folklórica Oro Verde***

El grupo se inició en febrero del 2000, bajo el nombre de Grupo de danza folklórica oro verde. El nombre se lo dieron los niños, en honor a las montañas, en especial al Parque Nacional Braulio Carrillo. Se inicia con cinco parejas, y ahora lo forman 28 integrantes de 5 a 25 años de edad. Su primera presentación se dio en la escuela de Astua Pirie, a mediados del año 2000.

***Aspecto precolombino del cantón de Pococí***

Guápiles forma parte de lo que se denomina sector de tradición sudamericana. En la región Atlántica de nuestro país, predominó el consumo de yuca, pejibaye, el maíz (consumido fundamentalmente en la fabricación de chicha para uso en ceremonias religiosas y festividades), lo cual prueba que el maíz era ya cultivado en las tierras bajas de Costa Rica durante los primeros siglos después de Cristo.

El estado actual de las investigaciones arqueológicas en el país demuestra que es en la Vertiente Atlántica donde se halla el mayor número de sitios arqueológicos estudiados científicamente; es el caso del Complejo El Bosque, en el cual se destaca el Sitio Severo Ledezma (desde ese lugar hasta el Río Chirripó, se sitúa una serie de lugares con relevancia arqueológica).

En lo referente al Sitio Severo Ledezma, podemos agregar que allí se han encontrado algunas de las estructuras de cimientos y paredes de las viviendas más antiguas que se conocen en el país. Existe bastante certeza al afirmar que los grupos mesoamericanos (del norte de Centroamérica), al desplazarse, incluyeron desde época muy tempranas en el territorio nacional, incluso antes de la llegada de los españoles.

El sitio denominado La Cabaña se encuentra, al igual que el Severo Ledezma, cerca de la actual población de Guácimo. Los arqueólogos hicieron allí el descubrimiento de una serie de construcciones ubicadas alrededor de una posible plaza central; se cree que pudo darse el caso de que familias provenientes de un mismo linaje vivieron juntas.



El sitio La Cabaña presenta una mezcla cultural de aspectos del área intermedia y del área mesoamericana. Casi en toda el área de Suerre, los sitios arqueológicos presentan vestigio de viviendas que demuestran la existencia de muros o terrazas para levantar las viviendas o separarlas del suelo, construidas además con caña de bambú y madera, sobre montículos de tierra y piedras que poseían generalmente gradería en uno o más lados.

### ***Expo-Pococí***

Entre los años 1967 y 1973 se efectúan las ferias en el cantón de Guácimo donde se despierta el interés por el mejoramiento del hato ganadero en la zona atlántica.

En 1982 se constituye en la primera Asociación Organizadora, con la asistencia de 96 personas que serán los primeros asociados.

En 1987 se inicia la Subasta Ganadera, lugar donde se comercializa el ganado de la zona a precios del mercado nacional, esto viene a darle un alivio al pequeño y mediano productor que de esta manera podrá vender sus animales a precios justos y sin intermediarios.

En 1996 Expo-Pococí realiza la primera Exposición del Istmo Centroamericano denominada “EXPICA” en donde ganaderos de toda el área, exponen sus mejores animales; la feria fue todo un éxito y deja muy bien representados a los ganaderos nacionales.

Hoy Expo-Pococí marcha a la vanguardia en cuanto a la organización de ferias y exposiciones ganaderas que a lo largo de más de sus 25 años de realizarlas ha contribuido al desarrollo ganadero tanto de la provincia de Limón como del resto del país, aportando al crecimiento del cantón y se ha identificado plenamente con instituciones que luchan en pro del mejoramiento de nuestra comunidad, acuerdo con la publicación de la Fundación Déjame Vivir en Paz, en su página web: [http://fundaciondejamevivirenpez.org/files/Resumen\\_Grupo\\_Folklorico\\_Oro\\_Verde.pdf](http://fundaciondejamevivirenpez.org/files/Resumen_Grupo_Folklorico_Oro_Verde.pdf)

## **ECONOMÍA**

Según el Índice de Competitividad Cantonal Costa Rica, mayo 2009 de la Promotora de Comercio Exterior de Costa Rica (PROCOMER), Pococí es el primer centro de actividad económica de la provincia de Limón. De la población económicamente activa, cerca de la mitad labora en el sector de agricultura y ganadería y aproximadamente un 25% en el sector comercio y reparaciones, e industrial manufacturero.

Para el año 2001, Pococí era el cantón con la mayor extensión de territorio dedicada al cultivo del banano del país: 9.925.46 hectáreas, que representaron el 22% del total del área cultivada a nivel nacional, ocupando el segundo puesto por volumen de exportación con 19.1 millones de cajas que significaron el 20% de lo exportado. Asimismo, Pococí fue el cantón que registró el mayor descenso en cajas exportadas con respecto al año anterior.

El desarrollo agrícola ha crecido más en los últimos años sobre todo porque se ha ido dejando atrás la dependencia del banano, aunque aún es uno de los productos del Cantón. Se ha dado una diversidad productiva con grandes plantaciones de ñame, camote, piña, arroz, etc.

La zona agropecuaria corresponde al 90% del área, con usos urbanos más intensos (urbanos-agrícolas-pecuarios) y corresponde al 24% del territorio del cantón. La actividad económica primordial es la agrícola y pecuaria, también se desarrollan actividades conexas con la actividad agrícola y pecuaria, pero desestimulando el crecimiento y fraccionamiento desordenado.

## ***Turismo***

Hay regiones de gran belleza escénica en sus paisajes, como Caños del Tortuguero y Barra del Colorado, en las cuales el turismo podría constituirse en una gran fuente de riqueza. Sin embargo, faltan comodidades y una adecuada promoción turística para atraer turismo a la zona.

El clima del cantón es húmedo y caluroso durante casi todo el año; sin alcanzar temperaturas sofocantes, lo que es un atractivo para el turismo. Visto desde las alturas, el terreno de Pococí como una sabana, enorme, con el verde intenso de los bananales sobresaliendo en muchas áreas;

y con grandes extensiones despobladas, que muestran innumerables ríos, caños y árboles. La costa se extiende por muchos kilómetros hasta tocar la línea divisoria con Nicaragua.

Entre los sitios de interés turístico se tienen:

El distrito de Colorado ocupa el primer lugar en cuanto a atractivos para el turismo. Aquí hay lagunas y caños abundantes, en donde, además de la incomparable belleza del paisaje hay pesca abundante. La laguna de Jaloba, entre la Barra del Colorado y el pueblo de Tortuguero, tiene una superficie de 4 Km. apta para pesca de primera.

- ❖ Barra del Colorado. Aguas arriba, se encuentra la llamada Laguna de Agua Dulce, donde hay un centro turístico. Sus ríos tienen tiburones, que suben hasta el lago de Nicaragua, único en el mundo con tales animales. Todos estos caños son excelentes para la pesca, el esquí acuático o la contemplación.
- ❖ La ciudad de Guápiles, con hoteles y restaurantes, una gran cantidad de centros turísticos con piscina, etc. Desde esta ciudad se pueden organizar giras a diferentes sitios interesantes, como el río Toro Amarillo a 2 km de Guápiles, que forma playones de gran belleza.
- ❖ La zona bananera con una intensa actividad durante todo el año.
- ❖ El Bajo de la Hondura, lugar de interés arqueológico.
- ❖ La carretera a Puerto Lindo, ruta que comunica con el distrito de Colorado, con un bello paisaje y abundancia de pesca y vegetación.
- ❖ El río Sucio tiene mucho interés por la gran cantidad de brazos que forma playones y su pesca abundante.
- ❖ Uno de los parques nacionales más famosos del mundo es el Parque Nacional Tortuguero, que debe su nombre a la gran cantidad de tortugas verdes que llegan a desovar a sus playas.

### ***Parque Tecnológico Ambiental en Pococí***

El proyecto “Parque Tecnológico Ambiental” fue declarado de Interés Público. Se ubicará en un terreno de 14 hectáreas en una propiedad del Ministerio de Agricultura y Ganadería (MAG).

El objetivo es que la iniciativa sea carbono neutro, para lo que utilizarían camiones con biocombustible. También tendrá centro de acopio, dos biodigestores, una compostera y un aula abierta para productores, así como investigación y capacitación en manejo adecuado de desechos y reciclaje.

El costo total de la obra es de aproximadamente US\$4 millones y se va a trabajar por etapas. Para este proyecto se destinaron ₡100 millones en el presupuesto 2010 de la Municipalidad de Pococí. Además, se está tramitando con empresarios de la zona y otras instituciones para la inversión de la obra. Se espera que el proyecto sea un plan piloto para desarrollar otros en otras partes del país.

### ***Piñeras***

En los últimos años el cultivo de la piña en Costa Rica ha mostrado un fuerte repunte. En el año 1998 el país tenía un área de siembra de 9.300 hectáreas, las cuales se incrementaron entre los años 2000 y 2008 hasta llegar a las 26.000 hectáreas sembradas. En el último de los años anteriormente señalados se puede identificar un crecimiento particularmente mayor al de los años anteriores, logrando alcanzar poco más de las 33.000 hectáreas sembradas de piña.

Es importante destacar también la incidencia de la producción en la zona atlántica, en la que se presenta una expansión acelerada producto de varios factores que más adelante se analizarán. Se estima que en la actualidad la región presenta cerca de 7.000 hectáreas de producción.

El impacto ambiental que ha tenido la producción de piña en los últimos años ha ocasionado la contaminación de los ríos, la desaparición de cauces, bosques, masa vegetal y la contaminación de mantos acuíferos para los cuales no existe claridad sobre lo que esto pueda ocasionar a futuro. Los tratados comerciales vigentes, y los que están por venir, representan uno de los principales retos para el mantenimiento del medio ambiente, las comunidades y los trabajadores. La capacitación y educación a la población trabajadora y sus comunidades es una necesidad inminente.

CUNLIMON 2017  
ESTUDIO DE CARACTERIZACIÓN DE CANTONES

Se adjunta a continuación un cuadro con la distribución de empresas existentes y sector productivo al que pertenecen en el Cantón de Pococí, basada en datos obtenidos por el Ministerio de Economía Industria y Comercio.

**Cuadro N° 49**  
**Empresas Clasificadas por Sector según el MEIC**  
**Cantón de Pococí**  
**2011**

SECTOR	Nº	MICRO	Nº	PEQUEÑA	Nº	MEDIANA	Nº	GRANDE	TOTAL
<b>Agricultura</b>	75	12%	23	11%	3	11%	4	40%	<b>105</b>
<b>Comercio</b>	202	32%	72	37%	9	32%	1	10%	<b>284</b>
<b>Industria</b>	58	9%	17	8%	3	11%	0	0%	<b>78</b>
<b>Servicio</b>	300	47%	89	44%	13	46%	5	50%	<b>407</b>
<b>Totales por Sector</b>	<b>635</b>	<b>100%</b>	<b>201</b>	<b>100%</b>	<b>28</b>	<b>100%</b>	<b>10</b>	<b>100%</b>	<b>874</b>

Fuente: MEIC

## EDUCACIÓN

### **Educación Secundaria**

#### Ministerio de Educación Pública

La conformación geográfica de la Regional de Guápiles incluye los Cantones de Pococí y Guácimo; con los distritos administrativos de Guápiles, Jiménez, La Rita, Roxana, Cariari y Colorado; el Cantón de Guácimo incluye los distritos administrativos de Guácimo, Mercedes, Pócora, Río Jiménez, Duacari.

**Cuadro N° 50**  
**Colegios del Cantón de Guácimo, Provincia de Limón**

CANTÓN DE TALAMANCA	INSTITUCIÓN
<b>CIRCUITO 01</b>	Colegio de Cariari
	T.V. Barra de Tortuguero
	T.V. Barra Colorado
	C.T.P. de Pococí
	Experimental Bilingüe de Pococí
	Nocturno de Pococí
	Colegio de Jiménez
	La Rita
	Ticaban
	Liceo de Llano Bonito
	U.P. Casa Hogar
	T.V. Barra De Tortuguero
	T.V. Barra Colorado

**Fuente:** Direcciones Regionales de la Provincia de Limón, MEP.

### **Educación Técnica**

#### Instituto Jiménez

El Instituto Jiménez tiene más de 30 años en el ámbito de la educación, ha formado profesionales con la capacidad de desempeñarse en el mercado nacional e internacional.

Ofrece cursos libres en operador de computadoras, técnico en mantenimiento de computadoras, técnico en redes, diseño web, AUTOCAD, programación, electrónica, telecomunicaciones, auxiliar contable, asistente administrativo e inglés.

También ofrece programas de educación abierta: séptimo, octavo, noveno y bachillerato por madurez.

### Instituto COSVIC

El Instituto COSVIC es una empresa privada con presencia en todo el país, que ofrece una enorme diversidad de cursos libres y técnicos. En el último lustro ha reforzado su oferta de cursos y su participación en el mercado de educación técnica.

La principal oferta de capacitación que ofrece COSVIC se centra en las áreas de:

- ✓ Asistente Administrativo.
- ✓ Asistente de Pacientes.
- ✓ Auxiliar de Farmacia.
- ✓ Auxiliar de Veterinaria.
- ✓ Cocina.
- ✓ Computación.
- ✓ Costura: Corte y Confección.
- ✓ Electricidad Residencial.
- ✓ Estética Canina.
- ✓ Estética y Peinado.
- ✓ Inglés Conversacional y Gramatical.
- ✓ Mecánica y Electricidad Automotriz.
- ✓ Reparación de Celulares.

### ***Parauniversitarias***

#### Colegio Universitario de Limón (CUNLIMON)

La Institución inicia operaciones en el Cantón de Guácimo en Enero de 2003, bajo la modalidad de Aula Desconcentrada. En el primer cuatrimestre de 2017 alcanza una matrícula de 165 estudiantes. Las carreras a nivel de diplomado que conforman la oferta académica son:

- ✓ Computación Empresarial.
- ✓ Contabilidad y Finanzas.
- ✓ Dirección de Empresas.
- ✓ Gestión Logística.
- ✓ Salud y Seguridad Laboral.



### ***Universidades Públicas***

#### **Universidad Estatal a Distancia (UNED).**

El Centro Universitario de Guápiles se fundó en el año 1979. Es el número 16 en ser creado. Inició con 26 estudiantes. La construcción del edificio se inauguró el 21 de octubre, 1989.

La influencia del Centro Universitario se extiende al cantón de Pococí, Guácimo y Sarapiquí. Por el norte, su influencia llega hasta Barra del Colorado. En los últimos años la matrícula ha oscilado entre 450 a 600 estudiantes.

Las carreras que ofrece la UNED comprenden las relacionadas a las siguientes Ciencias:

- ✓ De la Administración.
- ✓ De la Educación.
- ✓ Exactas.
- ✓ Sociales y humanidades.

#### **Universidad de Costa Rica (UCR)**

El Recinto de Guápiles es uno de los tres recintos que conforman la Sede del Atlántico, de la Universidad de Costa Rica. Se ubica a 1.5 km del centro de Guápiles, carretera vieja hacia Jiménez, contiguo a la Estación Experimental Los Diamantes. Se fundó en febrero de 1995, en el mismo lugar en donde la Universidad de Costa Rica había iniciado labores académicas desde 1976, con las prácticas y trabajos de investigación de los cursos de la carrera de Agronomía que se ofertaba en la Sede del Atlántico, Turrialba.

El Recinto de Guápiles ofrece las siguientes carreras, únicamente a nivel de Bachillerato:

- ✓ Contaduría Pública (única con Licenciatura).
- ✓ Dirección de Empresas.
- ✓ Economía Agrícola y Agro negocios.
- ✓ Enseñanza de los Estudios Sociales.
- ✓ Enseñanza del Inglés.
- ✓ Informática Empresarial.



### ***Universidades Privadas***

#### ***Universidad Latina de Costa Rica***

La cobertura geográfica de la universidad se expande en las 7 provincias con 10 sedes regionales, y con 2 campus principales en Heredia y en San Pedro. Actualmente se creó la Sede Regional en el Cantón de Pococí, la cual está ubicada en Guápiles.

La Sede de la ULatina en Guápiles se ubica 50 m Sur Mutual Alajuela, y su oferta se compone de las siguientes carreras:

- ✓ Administración de Negocios con distintos énfasis: en Comercio Internacional, en Entidades Financieras, en Mercadeo y Ventas, en Recursos Humanos y en Modalidad Ejecutiva.
- ✓ Ciencias de la Educación.
- ✓ Contaduría.
- ✓ Derecho.
- ✓ Enfermería.
- ✓ Enseñanza del Inglés
- ✓ Ingeniería en Sistemas Informáticos.
- ✓ Psicología
- ✓ Terapia Física.

#### ***Universidad Autónoma de Centro América (UACA)***

La Universidad fue autorizada para operar por Decreto Ejecutivo 5622-E de 23 de diciembre de 1975; la autorización fue ratificada posteriormente mediante el Transitorio II de la Ley 6693 y el acuerdo del Consejo Nacional de Enseñanza Superior Universitaria. Sus Sedes Regionales están ubicadas en Guápiles, Ciudad Nelly, Nicoya y San Ramón.

La Sede de la UACA en Guápiles se ubica 50m sur del Instituto Nacional de Seguros, y su oferta se compone de las siguientes carreras:

- ✓ Administración de Negocios.
- ✓ Derecho Notarial y Registral.
- ✓ Educación Física y Deportes.

CUNLIMON 2017  
ESTUDIO DE CARACTERIZACIÓN DE CANTONES

- ✓ Educación I y II Ciclos.
- ✓ Ingeniería Civil.
- ✓ Ingeniería Industrial.
- ✓ Ingeniería Mecánica y Mantenimiento Industrial.
- ✓ Ingeniería de Sistemas.
- ✓ Psicología.

Universidad de San José

La Universidad de San José es una de las casas de enseñanza privada que cuenta con el mayor número de sedes autorizadas a lo largo de nuestro territorio nacional. Cada Sede cuenta con autonomía administrativa para hacer de esta forma más eficiente el servicio y atención al estudiante, ya que la descentralización agiliza los procesos administrativos. Autorizada por el CONESUP el 27 de noviembre de 2008. (Sesión 616- 2008)

La Sede de la U San José se ubica en Guápiles centro, y su oferta se compone de carreras relacionadas con las áreas de:

- ✓ Administración de Empresas.
- ✓ Derecho.
- ✓ Educación.
- ✓ Nutrición.
- ✓ Tecnología de Alimentos.

Universidad Tecnológica Costarricense (UTC)

La Universidad Tecnológica Costarricense, surge como consecuencia de la transformación y de los cambios experimentados por la sociedad costarricense en las últimas décadas, esta metamorfosis en el ámbito costarricense se refleja en muchos aspectos de la vida cotidiana, dentro de ellas, la política, la economía, el comercio y en forma especial en la educación.

Muchas de las academias existentes en la época se transformaron en institutos para universitarios y éstos a su vez se convirtieron o dieron paso a grupos de mayor incidencia social como las universidades. Dentro de estas instituciones sobresalen la Academia Comercial Jiménez y la Academia de Bachillerato Jiménez, quienes realizaron su aporte para todas aquellas personas que deseaban superarse en el ámbito comercial e industrial a partir del año 1994, convirtiéndose en la Universidad Tecnológica Costarricense en el año 1999.

La Sede de la UTC en Guápiles se ubica 300 mts Sur de la antigua terminal de Buses, Frente a Pisos y Vidrios del Atlánticos, y su oferta se compone de las siguientes carreras:

- ✓ Administración de Empresas.
- ✓ Contaduría.
- ✓ Ingeniería en Sistemas Computacionales.
- ✓ Tecnologías de Información.

CUNLIMON 2017  
ESTUDIO DE CARACTERIZACIÓN DE CANTONES

**Cuadro N° 51**  
**Matriz de Resultados de los Indicadores**  
**Cantón de Pococí**

INDICADOR	DATO OBTENIDO
<i>Extensión Territorial</i>	2 403.49 KM2
<i>Cantidad de Distritos</i>	6
<i>Nombre del Alcalde</i>	Elibeth Venegas Villalobos
<i>Cantidad de habitantes (2017)</i>	144 339
<i>Hombres</i>	74 936
<i>Mujeres</i>	69 403
<i>Nacimientos (2015)</i>	2 349
<i>Esperanza de Vida al Nacer (2014)</i>	79,7 años
<i>Índice de Desarrollo Social (2013)<sup>1</sup></i>	61
<i>Índice de Desarrollo Humano Cantonal (2014)<sup>1</sup></i>	64
<i>Índice de Pobreza Humana Cantonal (2014)<sup>1</sup></i>	59
<i>Índice Desarrollo Relativo al Género (2014)<sup>1</sup></i>	63
<i>Índice Competitividad Cantonal (2011)<sup>1</sup></i>	58
<i>Índice Gestión Municipal (2014)<sup>1</sup></i>	65,5%
<i>Sectores Bases de Crecimiento Económico</i>	Agricultura, Comercio, Turismo, Ganadería, Industria
<i>Cantidad de colegios (Regional de Limón)<sup>2</sup></i>	10
<i>Cantidad de Universidades Publicas Instituto Nacional de Aprendizaje CUNLIMON</i>	2
<i>Cantidad de Universidades Privadas</i>	5

(1) Respecto de los 81 cantones del país, donde 1 indica la mejor posición relativa

(2) Incluye CINDEA

## BIBLIOGRAFÍA

- Ley N° 12 de Creación del Cantón de Pococí. 18 de Setiembre de 1911.
- Ley N° 11 de Creación del Cantón de Siquirres. 18 de Setiembre de 1911.
- Ley N° 61 de Creación de la Municipalidad de Limón. 25 de julio de 1892.
- Ley N° 4339 de Creación del Cantón de Talamanca. 20 de Mayo de 1969.
- Ley N° 4344 de Creación del Cantón de Matina. 24 de Junio de 1969.
- Ley N° 4753 de Creación del Cantón de Guácimo. 03 de Mayo de 1971.
- Ley N° 7941 de Creación del Colegio Universitario de Limón. 09 de Noviembre de 1999.
- Academia de Centroamérica. (2016). *Impacto socio-económico de la Terminal de Contenedores de Moín sobre la Provincia de Limón*. Limón, C.R.
- Contraloría General de la República. (2015). *Resultados del Índice de Gestión Municipal del periodo 2014*. San José, C.R.
- Gobierno de la República. (2016). *Marco Nacional De Cualificaciones Educación Y Formación Técnica Profesional De Costa Rica*. San José, C.R.
- Instituto Nacional de Estadística y Censos. (2011). *Costa Rica: Población total proyectada al 30 de junio por grupos de edades, según provincia y cantón 2011-2025*. San José, C.R.
- Instituto Nacional de Estadística y Censos. (2011). *Costa Rica: Total de nacimientos por sexo, según provincia y cantón de residencia de la madre 2015*. San José, C.R.
- Instituto Nacional de Estadística y Censos. (2013). *X Censo Nacional de Población y VI de Vivienda: Territorios Indígenas*. San José, C.R.
- Jensen, Holger y Thomas Westergaard-Kabelmann (2015). *Moin Socio-Economic Study: APM Terminals*. QBIS Consulting. Copenhagen, Dinamarca.
- Junta de Administración Portuaria y de Desarrollo Económico de la Vertiente Atlántica de Costa Rica. (2011). *Plan Regional de Competitividad Territorial Región Huetar Atlántica, visión 2012-2022*. San José, C.R.
- Ministerio de Planificación Nacional y Política Económica. (2013). *Índice de Desarrollo Social (IDS) 2013*. San José, C.R.

CUNLIMON 2017  
ESTUDIO DE CARACTERIZACIÓN DE CANTONES

- Ministerio de Planificación Nacional y Política Económica. (2016). *Seguimiento a los proyectos incluidos en el programa “Costa Rica desde el Caribe”*. Decreto Ejecutivo 38828-MP-PLAN del 16 de diciembre de 2014. San José, C.R
- Ministerio de Planificación Nacional y Política Económica. (2017). *Costa Rica: estadísticas regionales 2010*. San José, CR.
- Programa de las Naciones Unidas para el desarrollo - Universidad de Costa Rica (2016). *Atlas del Desarrollo Humano cantonal 2016*. Recuperado de <http://desarrollohumano.or.cr/mapa-cantonal/index.php/mapa-cantonal>.
- Tribunal Supremo de Elecciones. (2016). *Declaratoria N.º 1313-E11-2016 de elección de Alcaldes y vicealcaldes 2016-2020 de la Provincia de Limón*. San José, CR.
- Tribunal Supremo de Elecciones. (2016). *Declaratoria N.º 1313-E11-2016 de elección de Regidores 2016-2020 de la Provincia de Limón*. San José, CR.
- Universidad de Costa Rica, Observatorio del Desarrollo. (2012). *Índice de competitividad cantonal: Costa Rica, 2006-2011*. 2da ed. San José, C.R.